



INFORME ESTADÍSTICO NOVIEMBRE - 2020



MUNICIPALIDAD

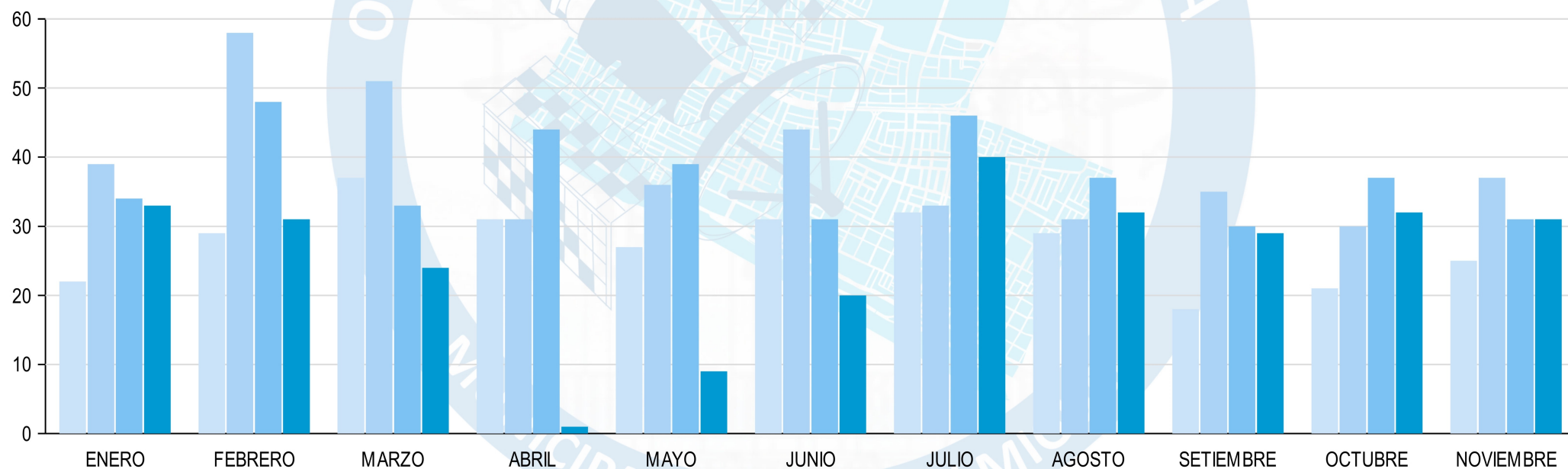
 **san
miguel**

CONTIGO EN TODO

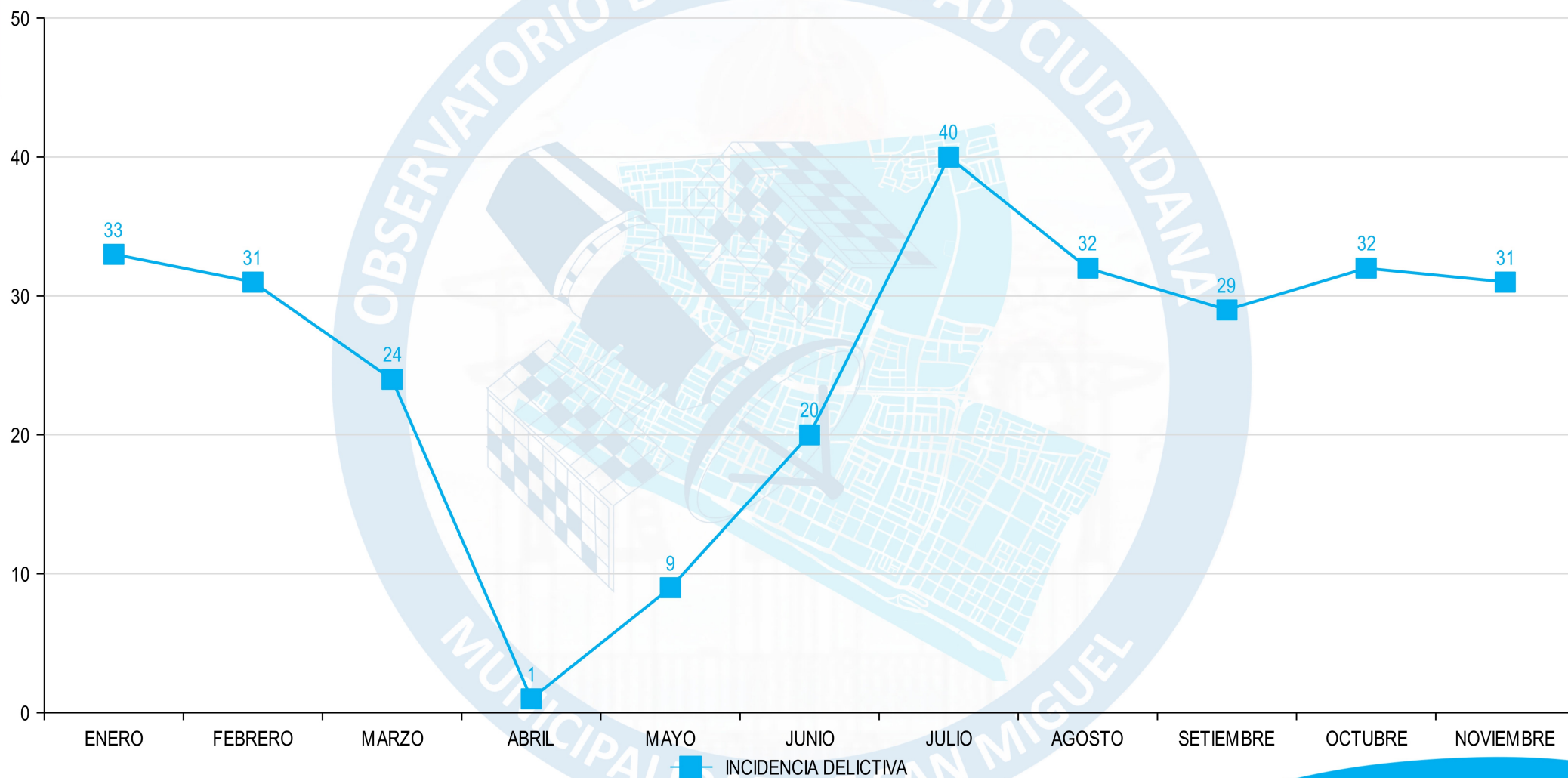
¡Vamos por más!

GRÁFICA COMPARATIVA POR AÑOS 2017 - 2020

	ENE	FEB	MAR	ABR	MAYO	JUN	JUL	AGO	SEP	OCT	NOV	DIC
2017	22	29	37	31	27	25	32	29	18	21	25	29
2018	39	58	51	44	36	26	33	31	35	30	37	38
2019	34	48	33	31	39	24	46	37	30	37	31	31
2020	33	31	24	1	9	20	40	32	29	32	31	

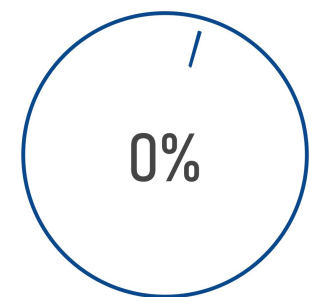
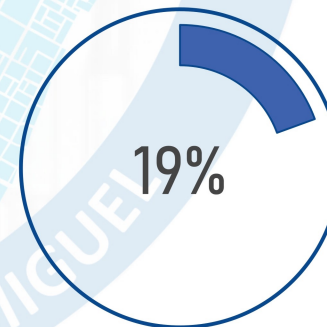
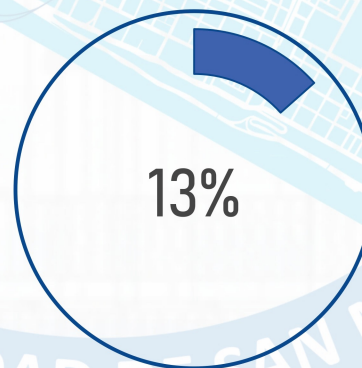
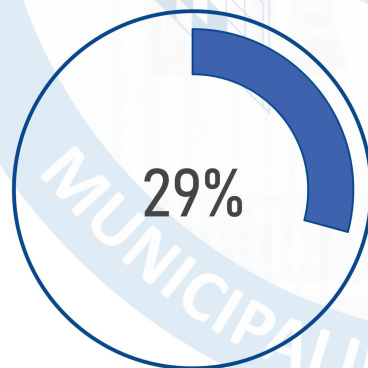
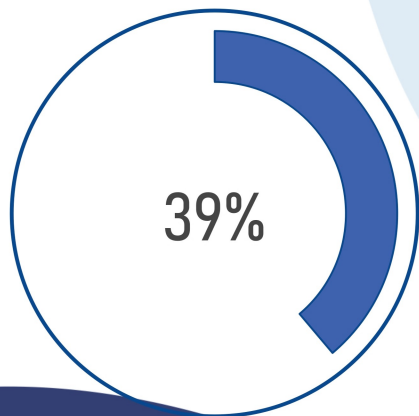


EVOLUCIÓN DE LA INCIDENCIA DELICTIVA (ENERO - NOVIEMBRE 2020)

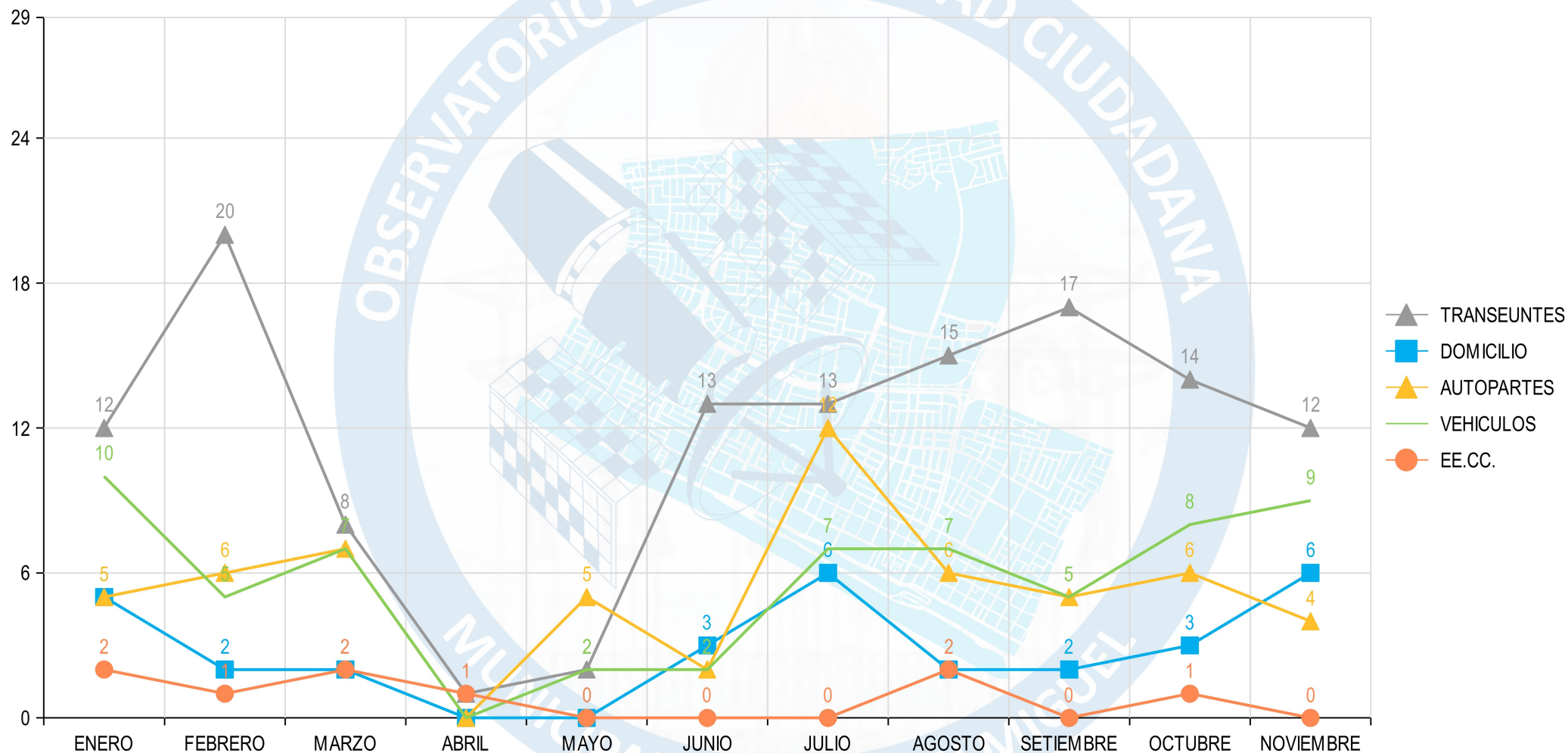


PORCENTAJE DE LAS INCIDENCIAS DELICTIVAS POR TIPO DE CASO (ENERO - NOVIEMBRE 2020)

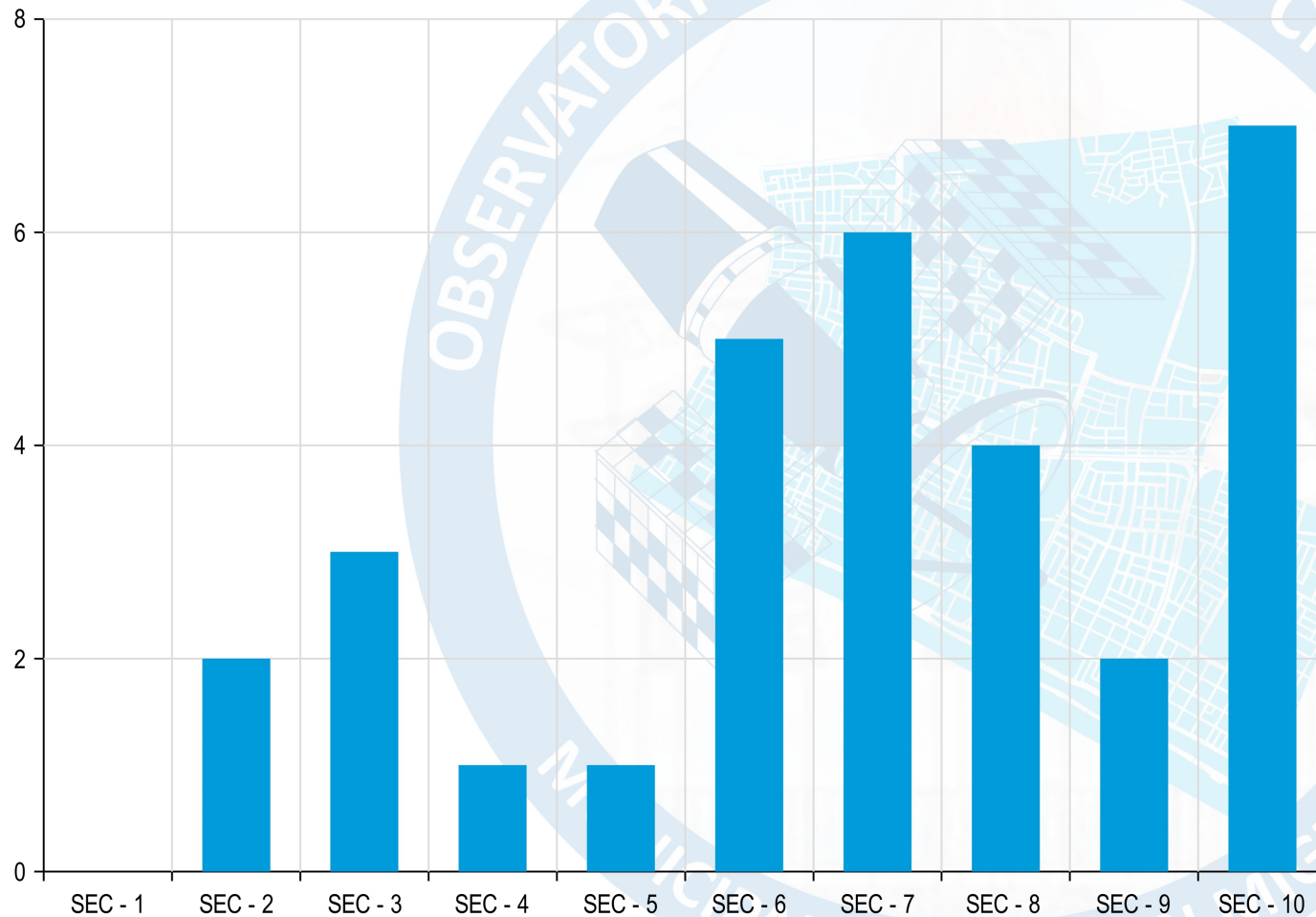
INCIDENCIA DELICTIVA	ENERO	FEBRERO	MARZO	ABRIL	MAYO	JUNIO	JULIO	AGOSTO	SETIEMBRE	OCTUBRE	NOVIEMBRE
ROBO, HURTOS A TRANSEUNTES	12	20	8	1	2	13	13	15	17	14	12
ROBO, HURTOS EN DOMICILIO	5	2	2	0	0	3	6	2	2	3	6
ROBO, HURTOS DE AUTOPARTES	5	6	7	0	5	2	12	6	5	6	4
ROBO, HURTOS DE VEHICULOS	10	5	7	0	2	2	7	7	5	8	9
ROBO, HURTOS EN EE.CC.	1	0	0	0	0	0	2	2	0	1	0



EVOLUCIÓN DE LA INCIDENCIA DELICTIVA POR TIPOLOGÍA (ENERO - NOVIEMBRE 2020)



INCIDENCIA DELICTIVA POR SECTORES (NOVIEMBRE 2020)



SECTOR 1	0
SECTOR 2	2
SECTOR 3	3
SECTOR 4	1
SECTOR 5	1
SECTOR 6	5
SECTOR 7	6
SECTOR 8	4
SECTOR 9	2
SECTOR 10	7

MAPA DE INCIDENCIAS DELICTIVAS - NOVIEMBRE 2020

JURISDICCIÓN TERRITORIAL DE LAS COMISARIAS	
Limite Distrital	■ ■ ■
Limite sectorizado	■
Comisarias del distrito	■
Jurisdicción de CIA. Maranga :	
- 329 Manzanas	
- 11,649 viviendas	
- 44,345 habitantes	
Jurisdicción de CIA. San Miguel:	
- 539 Manzanas	
- 23,405 viviendas	
- 84,762 habitantes	



SERIE DE DENUNCIAS POR COMISION DE DELITOS A NIVEL NACIONAL SEGUN SU TIPO ICONOS

CONTRA EL PATRIMONIO

- HURTO

1

- ROBO

2

ROBOS Y HURTOS COMETIDOS A EN EL DISTRITO DE SAN MIGUEL

SECTOR MARANGA: 07

SECTOR SAN MIGUEL: 24

TOTAL : 31

LEYENDA SECTOR

SECTOR 01

SECTOR 02

SECTOR 03

SECTOR 04

SECTOR 05

SECTOR 06



SECTOR 07

SECTOR 08

SECTOR 09

SECTOR 10



	MUNICIPALIDAD DISTRITAL DE SAN MIGUEL REGION POLICIAL LIMA OESTE COMISARIA DE SAN MIGUEL Y MARANGA	
MAPA DEL DELITO ROBOS Y HURTOS		PLANO:
COMISARIO DISTRITAL: CMDTE. PNP LUIS ALBERTO ABANTO ROMERO		MD-RyH TOTAL
ALCALDE: JUAN JOSÉ GUEVARA BONILLA		
GERENTE DE SEGURIDAD CIUDADANA: CÉSAR AGUSTO ARÉVALO GUZMÁN		
ELABORADOR POR: GERMÁN AGUSTO ANTUNEZ DONAYRE OBSERVATORIO DE SEGURIDAD CIUDADANA	FECHA: NOVIEMBRE 2020	ESCALA: A-1