

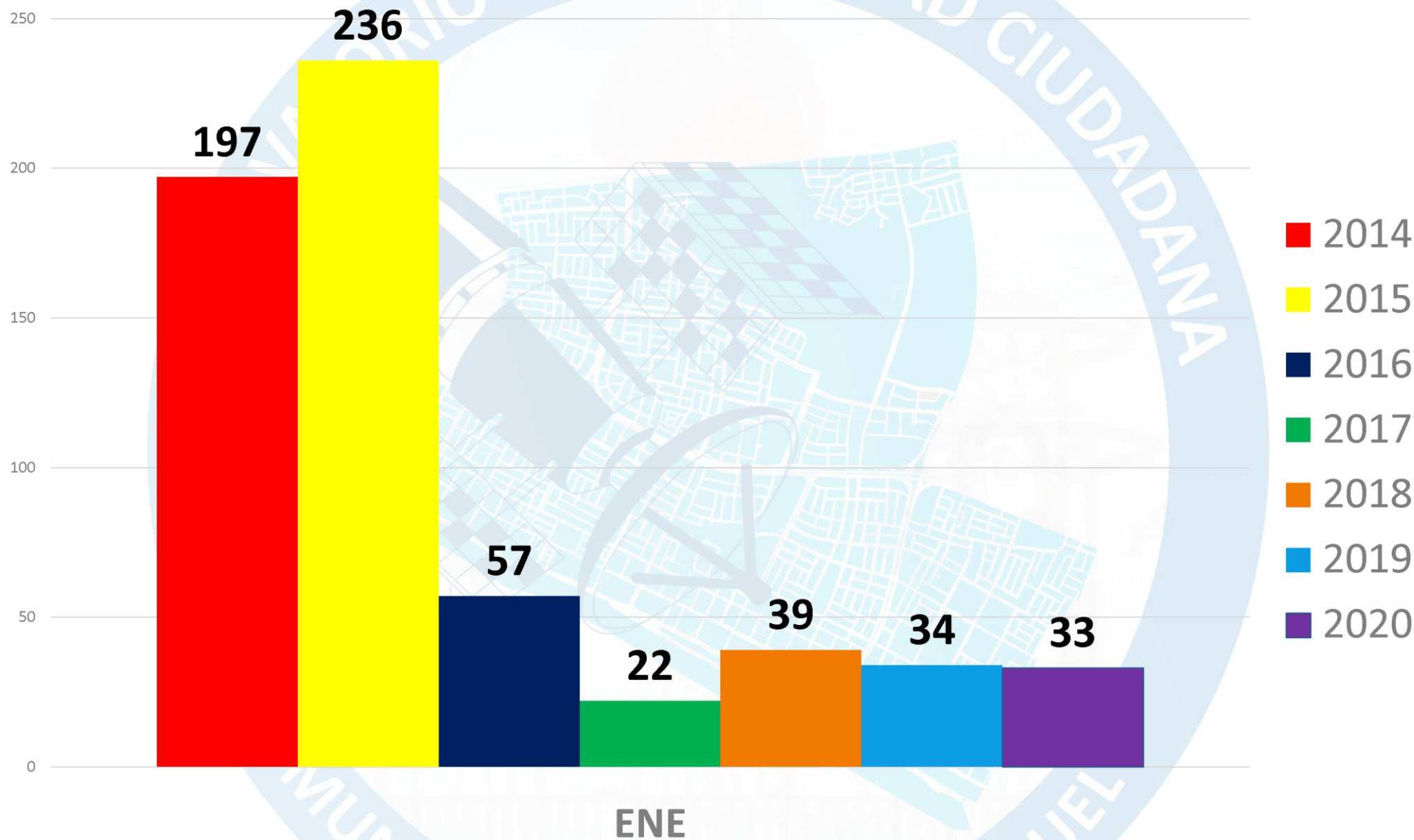
# INFORME ESTADÍSTICO ENERO 2020

MUNICIPALIDAD

  
san  
miguel  
CONTIGO EN TODO  
*¡Vamos por más!*

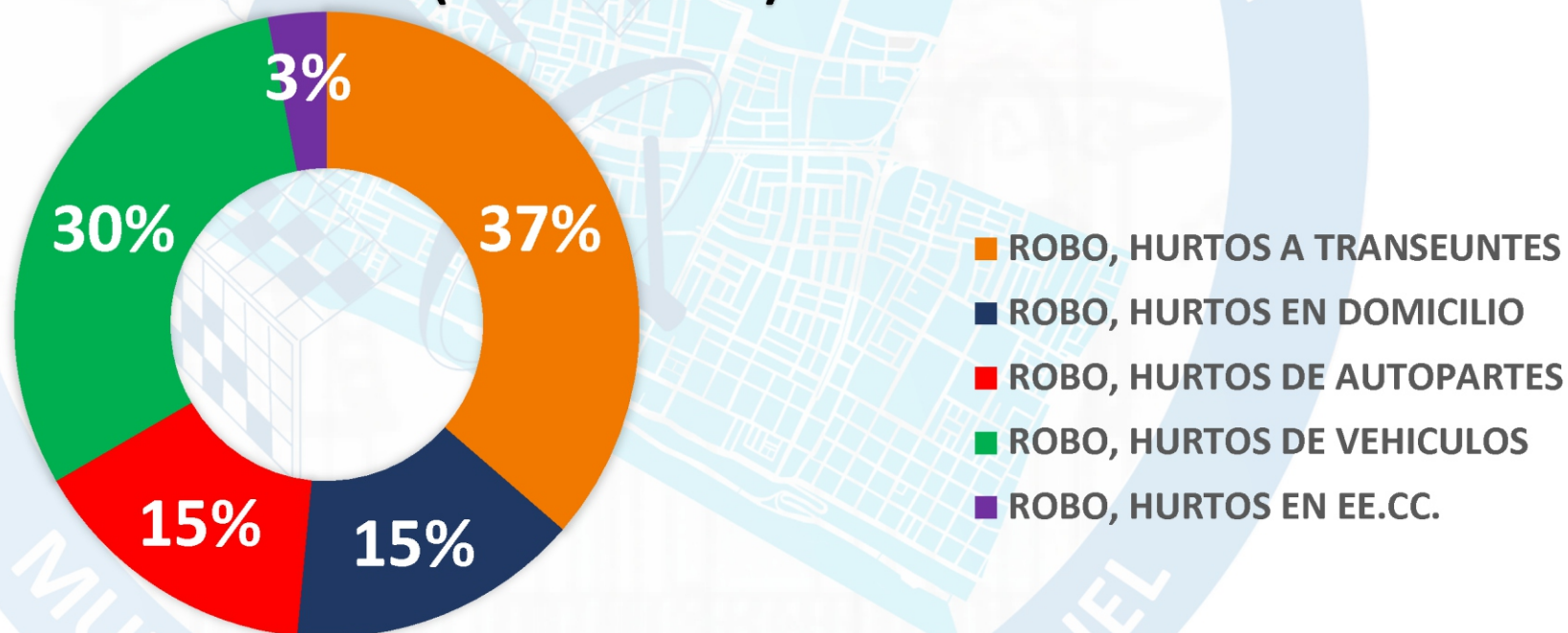


## COMPARATIVO MES DE ENERO 2014-2020

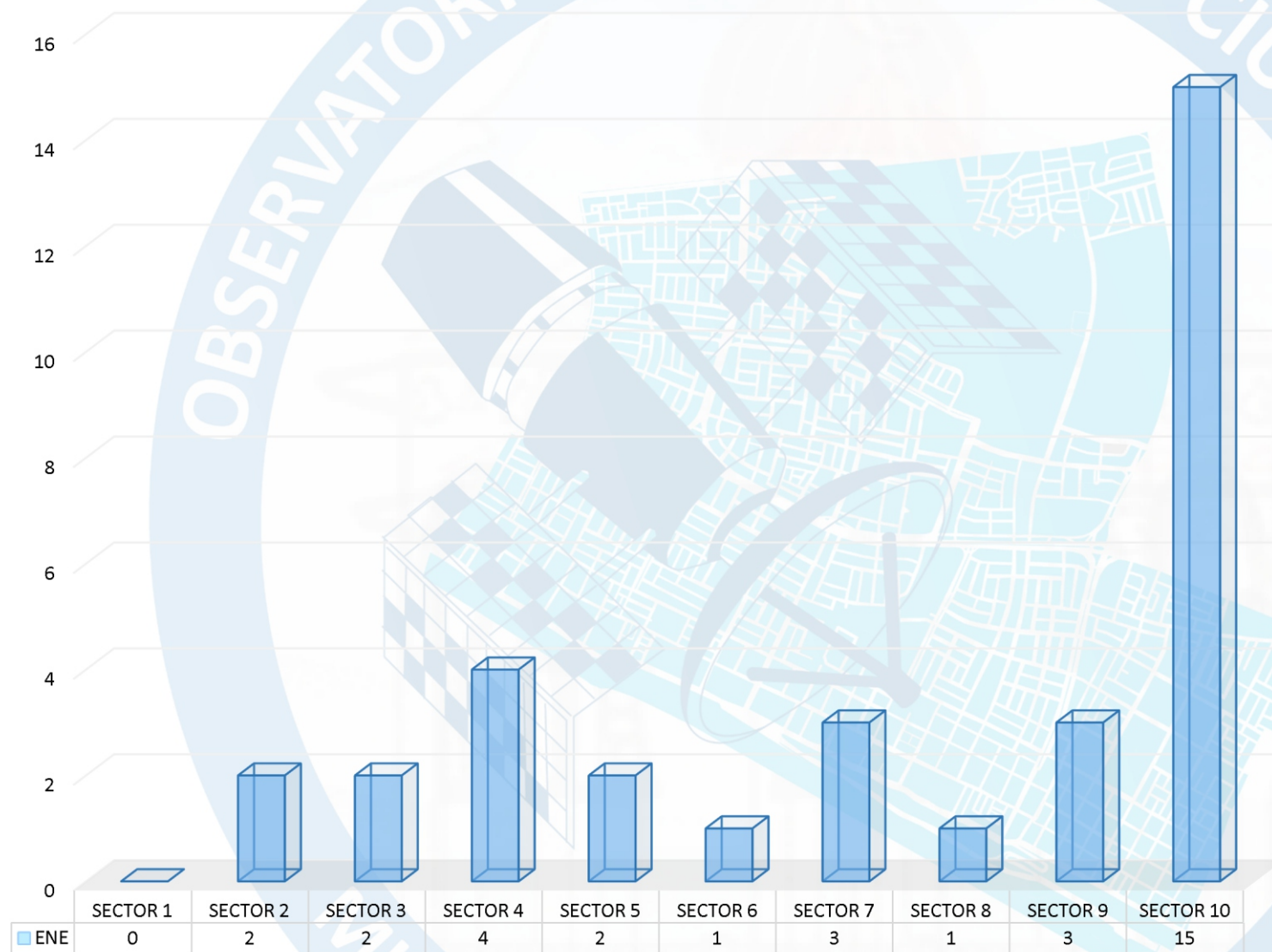


	2019												2020
	ENE	FEB	MAR	ABR	MAY	JUN	JUL	AGO	SEP	OCT	NOV	DIC	ENE
ROBO, HURTOS A TRANSEUNTES	19	17	19	13	20	12	20	20	8	17	11	14	12
ROBO, HURTOS EN DOMICILIO	6	12	2	5	2	2	13	9	3	7	4	4	5
ROBO, HURTOS DE AUTOPARTES	4	5	7	5	7	1	5	1	8	0	5	6	5
ROBO, HURTOS DE VEHICULOS	5	12	5	7	9	8	8	7	10	11	10	5	10
ROBO, HURTOS EN EE.CC.	0	2	0	1	1	1	0	0	1	2	1	2	1
<b>TOTAL</b>	<b>34</b>	<b>48</b>	<b>33</b>	<b>31</b>	<b>39</b>	<b>24</b>	<b>46</b>	<b>37</b>	<b>30</b>	<b>37</b>	<b>31</b>	<b>31</b>	<b>33</b>

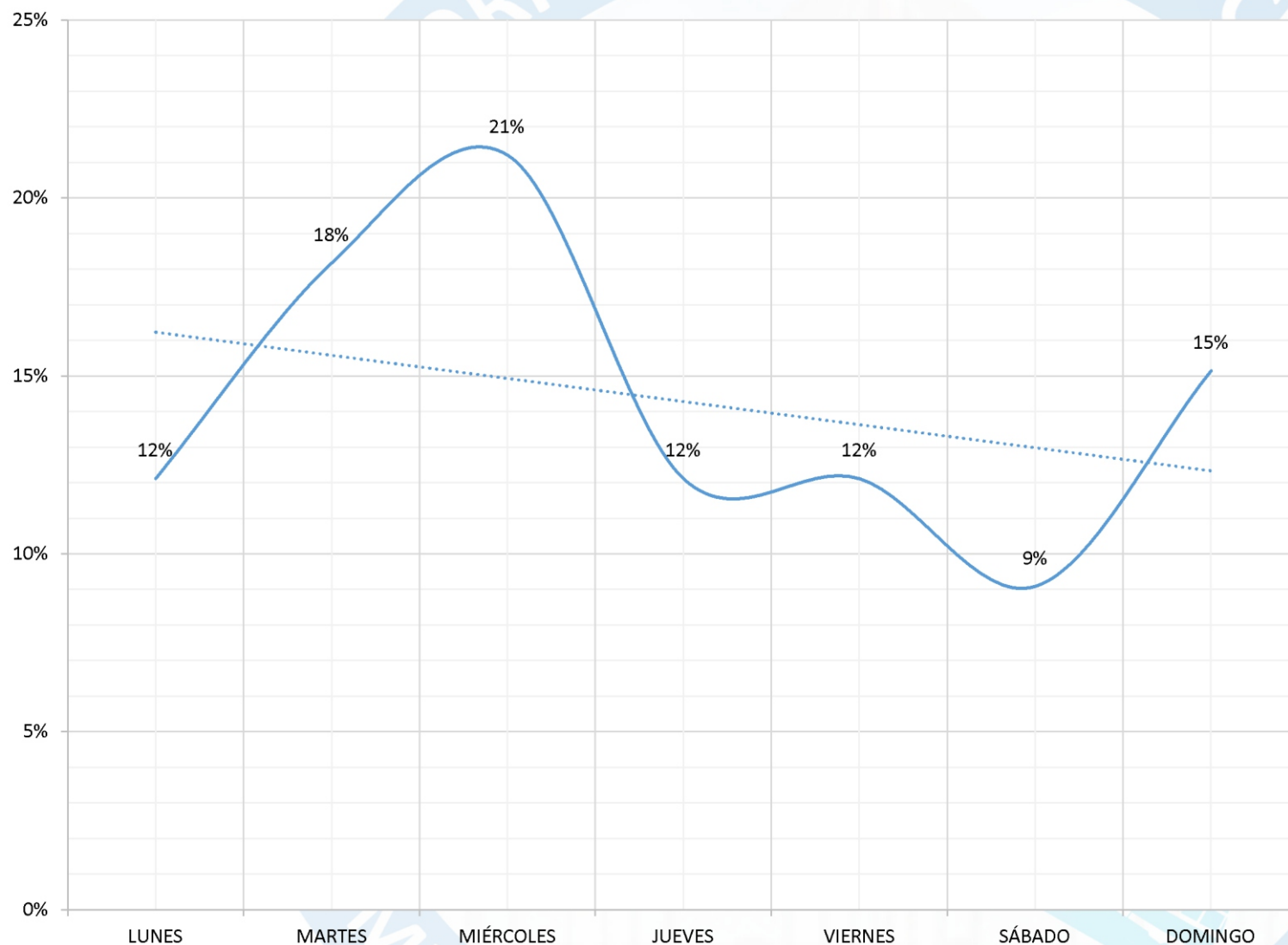
## GRAFICO DE INCIDENCIAS POR TIPOLOGIA EN PORCENTAJE (ENERO 2020)





INCIDENCIA DELICTIVA EN EL DISTRITO DE SAN MIGUEL  
POR SECTORES (ENERO 2020)

SECTOR	2020 ENERO	%
SECTOR 1	0	0%
SECTOR 2	2	6%
SECTOR 3	2	6%
SECTOR 4	4	12%
SECTOR 5	2	6%
SECTOR 6	1	3%
SECTOR 7	3	9%
SECTOR 8	1	3%
SECTOR 9	3	9%
SECTOR 10	15	45%
TOTAL	33	100%

INCIDENCIA DELICTIVA POR DIAS  
DE LA SEMANA (ENERO 2020)

DIA DE LA SEMANA	ENERO
LUNES	4
MARTES	6
MIÉRCOLES	7
JUEVES	4
VIERNES	4
SÁBADO	3
DOMINGO	4
TOTAL	33



# JURISDICCIÓN TERRITORIAL DE LAS COMISARIAS

- Limite Distrital   
 Limite sectorizado   
 Comisarias del distrito   
 Jurisdicción de CIA. Maranga :   
 - 329 Manzanas  
 - 11,649 viviendas  
 - 44,345 habitantes  
 Jurisdicción de CIA. San Miguel:   
 - 539 Manzanas  
 - 23,405 viviendas  
 - 84,762 habitantes

## MAPA DEL DELITO ROBOS Y HURTOS TOTAL, ENERO 2020

SERIE DE DENUNCIAS POR  
COMISION DE DELITOS A NIVEL  
NACIONAL SEGUN SU TIPO  
ICONOS

### CONTRA EL PATRIMONIO

- HURTO   
 - ROBO

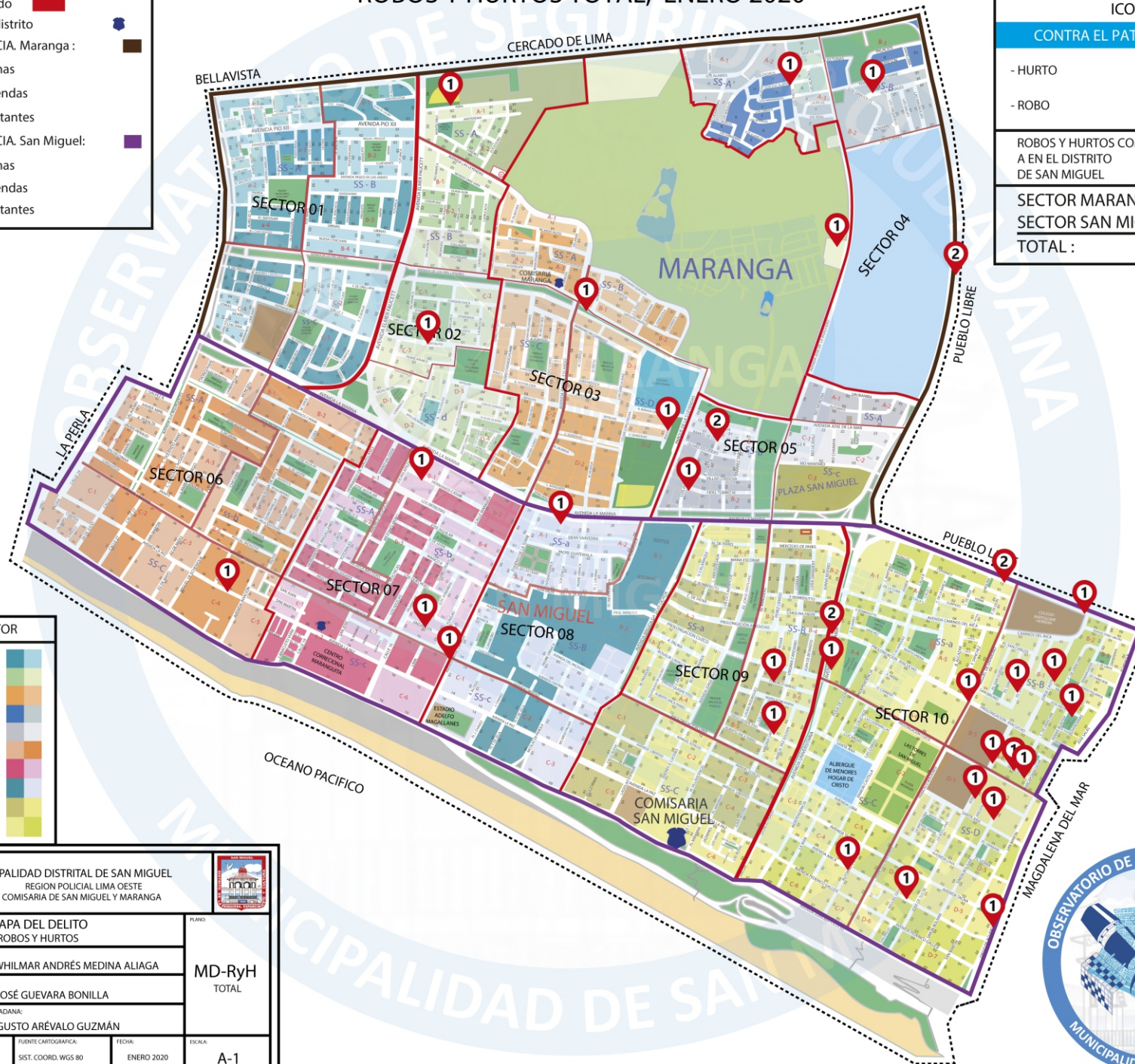
ROBOS Y HURTOS COMETIDOS  
A EN EL DISTRITO  
DE SAN MIGUEL

SECTOR MARANGA:	10
SECTOR SAN MIGUEL:	23
TOTAL :	33

### LEYENDA SECTOR

- SECTOR 01   
 SECTOR 02   
 SECTOR 03   
 SECTOR 04   
 SECTOR 05   
 SECTOR 06   
 SECTOR 07   
 SECTOR 08   
 SECTOR 09   
 SECTOR 10

MUNICIPALIDAD DISTRITAL DE SAN MIGUEL REGION POLICIAL LIMA OESTE COMISARIA DE SAN MIGUEL Y MARANGA			
<b>MAPA DEL DELITO</b> <b>ROBOS Y HURTOS</b>		<b>MD-RyH</b> <b>TOTAL</b>	
COMISARIO DISTRITAL: CMDTE. PNP WHILMAR ANDRÉS MEDINA ALIAGA			
ALCALDE: JUAN JOSÉ GUEVARA BONILLA			
GERENTE DE SEGURIDAD CIUDADANA: CÉSAR AGUSTO ARÉVALO GUZMÁN			
ELABORADO POR: OBSERVATORIO DE SEGURIDAD CIUDADANA DE SAN MIGUEL	FUENTE CARTOGRAFICA: SIST. COORD. WGS 80	FECHA: ENERO 2020	ESCALA: A-1



\*La incidencia mapeada, se obtiene del registro brindado por las comisarias de San Miguel y Maranga\*

OBSERVATORIO DE SEGURIDAD CIUDADANA

MUNICIPALIDAD



san  
miguel

CONTIGO EN TODO

*¡Vamos por más!*



MUNICIPALIDAD DE SAN MIGUEL