



OBSERVATORIO DE SEGURIDAD CIUDADANA

**INFORME MENSUAL
ESTADÍSTICO**
DE INCIDENCIAS DE DELITOS
CONTRA EL PATRIMONIO
MARZO 2018

INTRODUCCIÓN

El Observatorio del Delito de Seguridad Ciudadana de San Miguel ha elaborado el presente, **INFORME MENSUAL ESTADISTICO DE INCIDENCIAS DE DELITO CONTRA EL PATRIMONIO Y ASISTENCIA DEL SERENAZGO**, que reúne información estadística delictiva proveniente de las Comisarías del distrito y del Serenazgo del mismo, correspondiente al mes de **MARZO 2018**.

Esta información ha sido analizada y diagramada en tablas estadísticas, gráficos vectoriales y de diversa índole a fin de dar a conocer la evolución mensual de los delitos desde el mes de **MARZO** del 2017, ya que en ese mes, fue el mes en el cual se registró la **MARZO** incidencia de delitos contra patrimonio desde el año anterior a la fecha y tomamos ese punto como referencia para así poder desarrollar un mejor plan de estrategia para que nuestras unidades de Serenazgo sean más efectivas y así lograr reducir la incidencia a su mínima expresión.

Para centrarnos en un análisis más directo, nos centramos en la estadística aunando criterios, enfocándonos en las incidencias (bajo la guía de delitos que fue emitida por el ministerio de interior para las buenas prácticas) y que actualmente ocurren en el distrito.

Por consiguiente, en las siguientes páginas presentamos lo siguiente:

1). Delitos contra el Patrimonio (la suma de las cinco tipologías anteriores).

Y un detalle analítico de las tipologías que afectan a nuestro emblemático distrito

2) Robos y hurtos de Domicilios

3) Robos y hurtos a Transeúntes,

4) Robo y hurto de Vehículos

5) Robos y hurtos de Autopartes

6) Robos u hurtos de Establecimientos Comerciales

Cada delito ha sido analizado con el fin de determinar su evolución, asimismo se ha graficado en un mapa para ubicar donde ocurrió el hecho delictivo.

Finalmente, analizamos cuantitativamente una serie de fenómenos disruptivos registrados en el distrito de San Miguel que afectan directamente a la seguridad ciudadana, tales como las faltas, perturbaciones y contravenciones que son atendidas gracias a la asistencia del Serenazgo.



INFORME MENSUAL ESTADISTICO DE INCIDENCIAS DE DELITOS CONTRA EL PATRIMONIO MARZO 2018



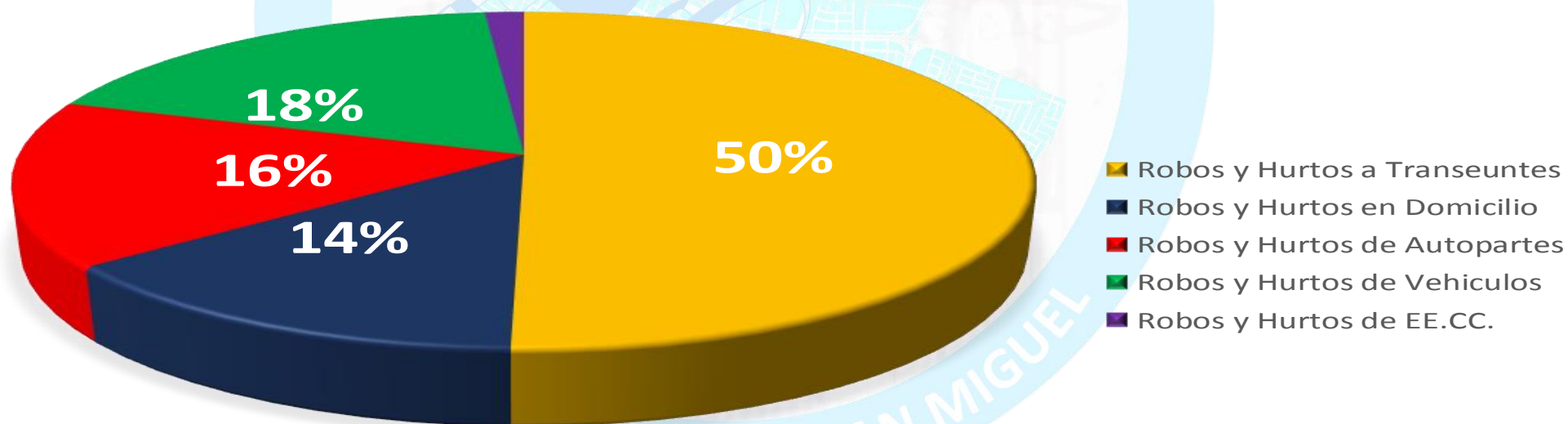
MARZO 2018

Nro	COMISARIA	FECHA			HORA	DIA SEMA	DIRECCION	SECTOR		SUB-TIPO DE DELITO	MODALIDAD	/PERSONA/BIEN/ENTIDAD AGRAVIADA	
		MES	DIA	AÑO			LUGAR (Av. Jr. Calle. PsajeJ)						
1	MARANGA	MAR	26	18	22:30	LUNES	CALLE QUIQUIJANA	1		HURTO A TRANSEUNTE	HURTO	AGRAVADO	PERSONA
2	MARANGA	MAR	6	18	02:20	MARTES	CALLE LAUTARO	1		HURTO A TRANSEUNTE	HURTO	DE VEHICULO	PERSONA
3	MARANGA	MAR	26	18	09:00	LUNES	CALLE VILLACUMO	2		HURTO A TRANSEUNTE	HURTO	VEHICULO	PERSONA
4	MARANGA	MAR	26	18	16:55	LUNES	AV FAUCETT CON JR LEYENDAS	2		ROBO A TRANSEUNTE	ROBO	ARMA DE FUEGO	PERSONA
5	MARANGA	MAR	27	18	19:30	MARTES	PARQUE QUINONES	2		HURTO A TRANSEUNTE	HURTO AGRAVADO	AMENAZA	PERSONA
6	MARANGA	MAR	1	18	21:00	JUEVES	MUNAYSECA	2		HURTO A TRANSEUNTE	HURTO	DE VEHICULO	PERSONA
7	MARANGA	MAR	3	18	20:00	SABADO	CALLE COLLAGATE	2		HURTO A TRANSEUNTE	HURTO AGRAVADO	CASA HABITADA	PERSONA
8	MARANGA	MAR	7	18	08:00	MIERCOLES	AV. VENEZUELA (FRENTE AL HOSPITAL NAVAL	2		HURTO A TRANSEUNTE	HURTO	AMENAZA	PERSONA
9	MARANGA	MAR	8	18	14:30	JUEVES	AV LAS LEYENDAS	2		ROBO A TRANSEUNTE	ROBO	AMENAZA	PERSONA
10	MARANGA	MAR	6	18	08:22	SABADO	AV. ESCARDO CON CALLE GONZALES OLAECHEA	3		ROBO A TRANSEUNTE	ROBO	AMENAZA	PERSONA
11	MARANGA	MAR	10	18	08:45	SABADO	CALLE ALFREDO NOVOA	3		HURTO DE VEHICULO	HURTO	DE VEHICULO	PERSONA
12	MARANGA	MAR	25	18	01:50	DOMINGO	CALLE LAS RETAMAS CON EUCALIPTOS	4		HURTO DE VEHICULO	HURTO	VEHICULO	PERSONA
13	MARANGA	MAR	14	18	19:40	MIERCOLES	CALLE TULIPANES CON AV RIVA AGÜERO	4		ROBO A TRANSEUNTE	ROBO	ARREBATO	PERSONA
14	SAN MIGUEL	MAR	5	18	05:00	LUNES	CALLE SALAVERRY NRO. 156	6		HURTO EN DOMICILIO	HURTO	HURTO	DOMICILIO
15	SAN MIGUEL	MAR	5	18	21:20	LUNES	CALLE MONSEFU NRO. 140 - SAN MIGUEL	6		ROBO A TRANSEUNTE	ROBO	APLICATIVO TAXI/FOF	PERSONA
16	SAN MIGUEL	MAR	7	18	06:10	MIERCOLES	AV. LA MARINA NRO. 3691	6		HURTO A TRANSEUNTE	HURTO	HURTO	PERSONA
17	SAN MIGUEL	MAR	15	18	22:30	JUEVES	CALLE GABRIEL AGUI LAR NO 677-S.AN MIGUEL (FRONTIS	6		HURTO DE AUTOPARTES	HURTO	AUTOPARTES	VEHICULO
18	SAN MIGUEL	MAR	16	18	11:00	VIERNES	AV. LA P.AZ CDRA. 26	6		HURTO A TRANSEUNTE	HURTO	HURTO	PERSONA
19	SAN MIGUEL	MAR	21	18	07:30	MIERCOLES	CALLE ECHENIQUE Y AV. LA P.AZ-S.AN MIGUEL	6		ROBO A TRANSEUNTE	ROBO	ARMA DE FUEGO	PERSONA
20	SAN MIGUEL	MAR	22	18	20:00	JUEVES	AV. CESAR VALLEJO 242	6		ROBO A TRANSEUNTE	ROBO	ARMA DE FUEGO	PERSONA
21	SAN MIGUEL	MAR	23	18	22:30	VIERNES	CDRA. 1 DE LA AV. RAZURI	6		ROBO A TRANSEUNTE	ROBO	ARMA DE FUEGO	PERSONA
22	SAN MIGUEL	MAR	6	18	23:30	MARTES	AV. LA P.AZ CDRA. 19	7		HURTO EN DOMICILIO	HURTO	HURTO	DOMICILIO
23	SAN MIGUEL	MAR	10	18	10:45	SABADO	JR. AMERICO VESPUCCIO NRO. 362	7		HURTO A TRANSEUNTE	HURTO	HURTO	PERSONA
24	SAN MIGUEL	MAR	10	18	05:00	SABADO	CALLE MANCO II NRO. 594 0	7		HURTO DE AUTOPARTES	HURTO	AUTOPARTES	VEHICULO
25	SAN MIGUEL	MAR	13	18	13:00	MARTES	AV. LIBERTAD NRO. 1669	7		HURTO EN DOMICILIO	HURTO AGRAVADO	HURTO	DOMICILIO
26	SAN MIGUEL	MAR	18	18	07:00	DOMINGO	CALLE MAROA VALDIVIA NRO. 137	7		HURTO EN DOMICILIO	HURTO	HURTO	DOMICILIO
27	SAN MIGUEL	MAR	8	18	21:20	JUEVES	CALLE MANCO II NRO 277 (FRONTIS)	8		HURTO DE AUTOPARTES	HURTO	AUTOPARTES	VEHICULO
28	SAN MIGUEL	MAR	10	18	23:00	SABADO	CDRA.14 AV. LA P.AZ 0	8		ROBO A TRANSEUNTE	ROBO	ARMA DE FUEGO	PERSONA
29	SAN MIGUEL	MAR	10	18	16:40	SABADO	CALLE PUCALA NRO.220	8		HURTO DE VEHICULO	HURTO	HURTO	VEHICULO
30	SAN MIGUEL	MAR	11	18	21:45	DOMINGO	CALE MANCO II 232-S.AN MIGUEL	8		HURTO DE AUTOPARTES	HURTO	AUTOPARTES	VEHICULO
31	SAN MIGUEL	MAR	17	18	22:10	SABADO	AV. DEAN SAAVEDRA NO 120-S.AN MIGUEL	8		ROBO A TRANSEUNTE	ROBO AGRAVADO	ARMA DE FUEGO	PERSONA
32	SAN MIGUEL	MAR	6	18	04:30	MARTES	CALLE RIO FRIO NRO. 192	9		HURTO DE AUTOPARTES	HURTO	AUTOPARTES	VEHICULO
33	SAN MIGUEL	MAR	12	18	22:25	LUNES	AV. LIBERTAD NRO. 788	9		ROBO A TRANSEUNTE	ROBO AGRAVADO	ARMA DE FUEGO	PERSONA
34	SAN MIGUEL	MAR	20	18	10:00	MARTES	AV PEDRO BENVENUTO NRO 325 PANDO 4TA ETAPA	9		HURTO DE VEHICULO	HURTO	HURTO	VEHICULO
35	SAN MIGUEL	MAR	24	18	13:30	SABADO	MARGARITA PRAXEDES NRO.123	9		ROBO DE VEHICULO	ASALTO ROBO	ARMA DE FUEGO	VEHICULO
36	SAN MIGUEL	MAR	1	18	20:30	JUEVES	JR. SAN MARTIN NRO. 527 - A	10		ROBO A TRANSEUNTE	ROBO	ARMANDE FUEGO	PERSONA
37	SAN MIGUEL	MAR	3	18	21:00	SABADO	CDRA. 07 DE LA CALLE BOLOGNESI	10		HURTO A TRANSEUNTE	HURTO	HURTO	PERSONA
38	SAN MIGUEL	MAR	4	18	03:30	DOMINGO	AV.CUZCO CRUCE CON AV.CASTILLA	10		ROBO A TRANSEUNTE	ROBO	ARMA DE FUEGO	PERSONA
39	SAN MIGUEL	MAR	5	18	20:30	LUNES	AV. TACNA NRO. 417 DPTO. 402	10		HURTO EN DOMICILIO	HURTO AGRAVADO	HURTO	DOMICILIO
40	SAN MIGUEL	MAR	7	18	20:15	MIERCOLES	CALLE MANUEL RAYG.ADA CDRA. 1	10		HURTO DE AUTOPARTES	HURTO	AUTOPARTES	VEHICULO
41	SAN MIGUEL	MAR	8	18	21:15	JUEVES	CAL.PEDRO BENVENUTO CDRA. 1	10		HURTO DE AUTOPARTES	HURTO	AUTOPARTES	VEHICULO
42	SAN MIGUEL	MAR	16	18	22:40	VIERNES	CDRA. 08 DE LA AV. BERTOLOTTO-SAN MIGUEL	10		HURTO DE AUTOPARTES	HURTO	AUTOPARTES	VEHICULO
43	SAN MIGUEL	MAR	17	18	00:10	SABADO	AV. BERTOLOTTO NRO. 180	10		ROBO A TRANSEUNTE	ROBO	ARMA DE FUEGO	PERSONA
44	SAN MIGUEL	MAR	20	18	06:30	MARTES	AV. BERTOLLOTO NRO 660	10		HURTO A TRANSEUNTE	HURTO AGRAVADO	HURTO	PERSONA
45	SAN MIGUEL	MAR	20	18	16:45	MARTES	CALLE LIMA CDRA.3	10		ROBO A TRANSEUNTE	ROBO	ARMA DE FUEGO	PERSONA
46	SAN MIGUEL	MAR	22	18	21:21	JUEVES	AV. UNIVERSITARIA NRO. 619 N SAN MIGUEL	10		HURTO A TRANSEUNTE	HURTO	HURTO	DOMICILIO
47	SAN MIGUEL	MAR	23	18	00:10	VIERNES	AV. LA MARINA 1541	10		ROBO EN EE.CC.	ASALTO ROBO	ARMA DE FUEGO	LOCAL
48	SAN MIGUEL	MAR	26	18	21:25	LUNES	CALLE DIEGO DE AGÜERO NRO 311	10		ROBO DE VEHICULO	ASALTO ROBO	ARMA DE FUEGO	VEHICULO
49	SAN MIGUEL	MAR	27	18	03:30	MARTES	AV. UNIVERSITARIA NO 384	10		HURTO A TRANSEUNTE	HURTO	HURTO	PERSONA
50	SAN MIGUEL	MAR	28	18	20:20	MIÉRCOLES	AV. LIMA 1060 DPTO. 502	10		HURTO A TRANSEUNTE	HURTO	HURTO	DOMICILIO
51	SAN MIGUEL	MAR	31	18	22:00	SABADO	EN EL FRONTIS DEL JR. LA MAR NO 230-S.AN MIGUEL	10		ROBO A TRANSEUNTE	ASALTO ROBO	AMENAZAS	VEHICULO

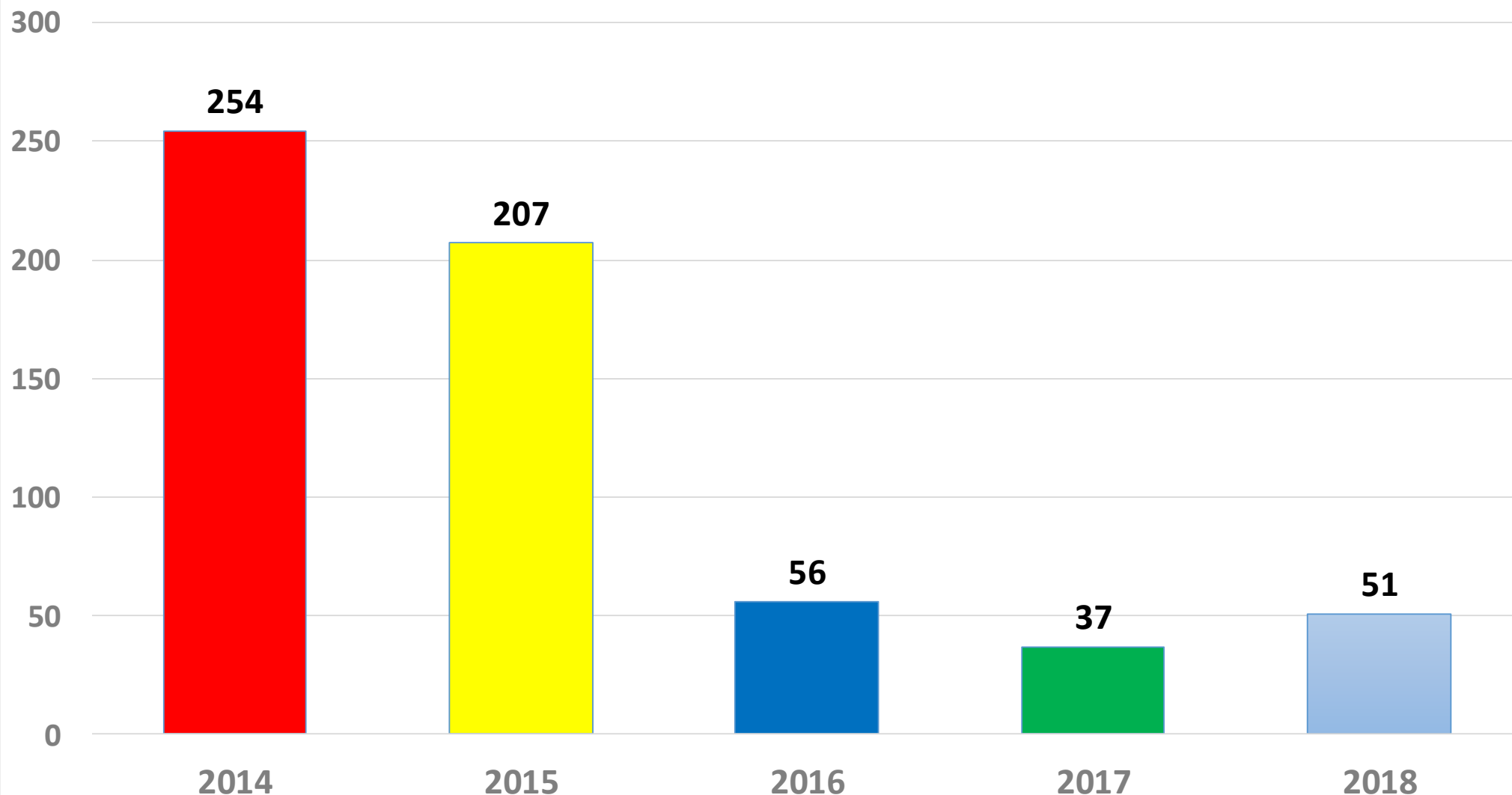
INDICADOR DE DELITOS CONTRA EL PATRIMONIO POR TIPOLOGIAS

TIPOLOGIAS	2017										2018			TOTAL	%
	MAR	ABR	MAY	JUN	JUL	AGO	SET	OCT	NOV	DIC	ENE	FEB	MAR		
Robos y Hurtos a Transeuntes	11	16	18	15	18	14	5	11	8	13	20	32	31	212	50%
Robos y Hurtos en Domicilio	10	4	0	5	7	6	3	2	5	4	4	4	5	59	14%
Robos y Hurtos de Autopartes	5	5	3	2	2	4	6	2	6	3	5	16	8	67	16%
Robos y Hurtos de Vehiculos	9	5	4	3	5	5	4	5	6	9	10	6	6	77	18%
Robos y Hurtos de EE.CC.	2	1	2	0	0	0	0	0	0	0	0	0	1	6	1%
D.C.P.	37	31	27	25	32	29	18	20	25	29	39	58	51	421	100%

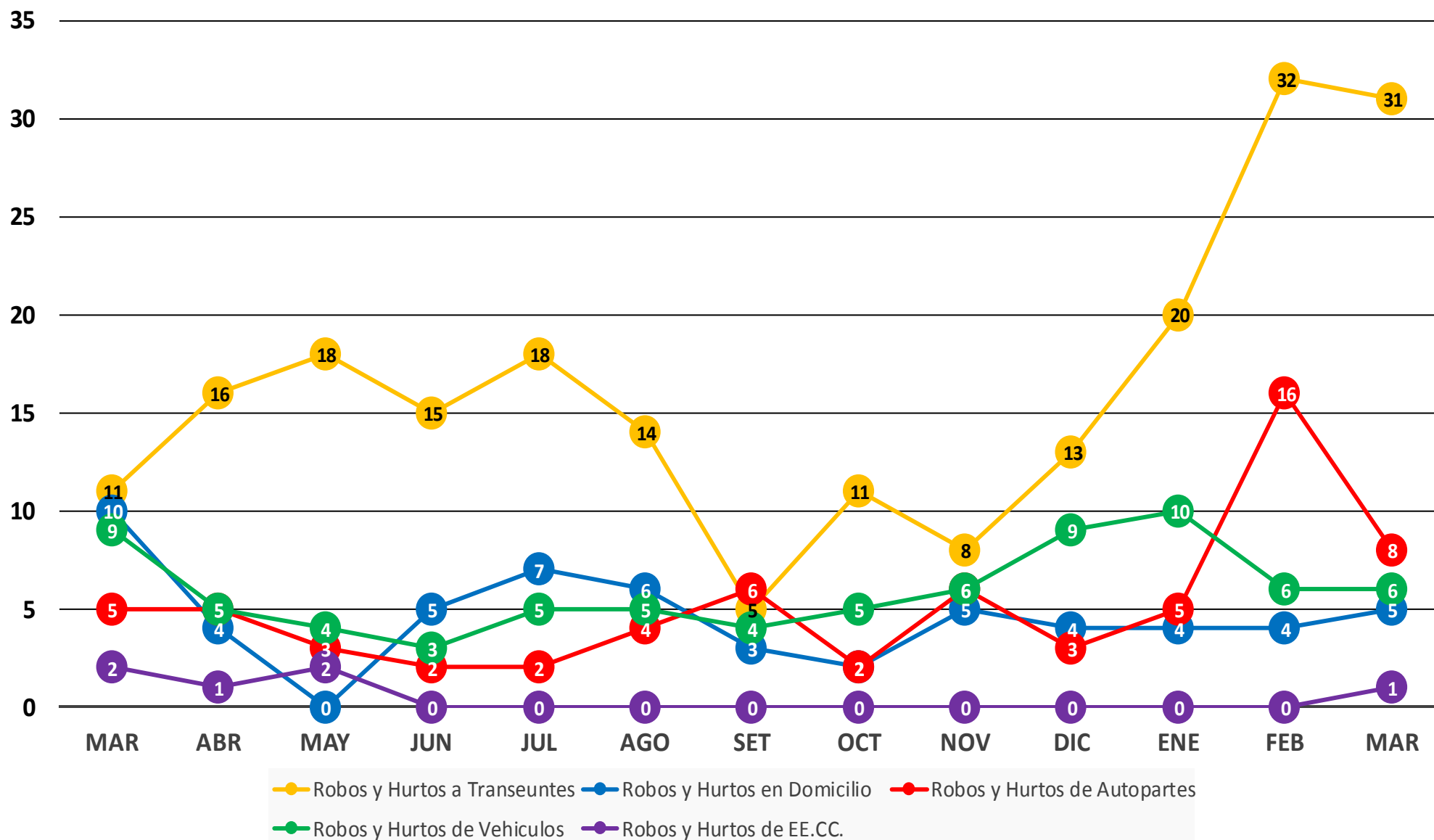
**GRAFICO DE INCIDENCIAS POR TIPOLOGIA EN PORCENTAJE
(MARZO 2017 - ABRIL 2018)**



COMPARATIVO MES DE MARZO (2014-2018)



Secuencia Comparativa DCP MARZO 2017 - MAYO 2018



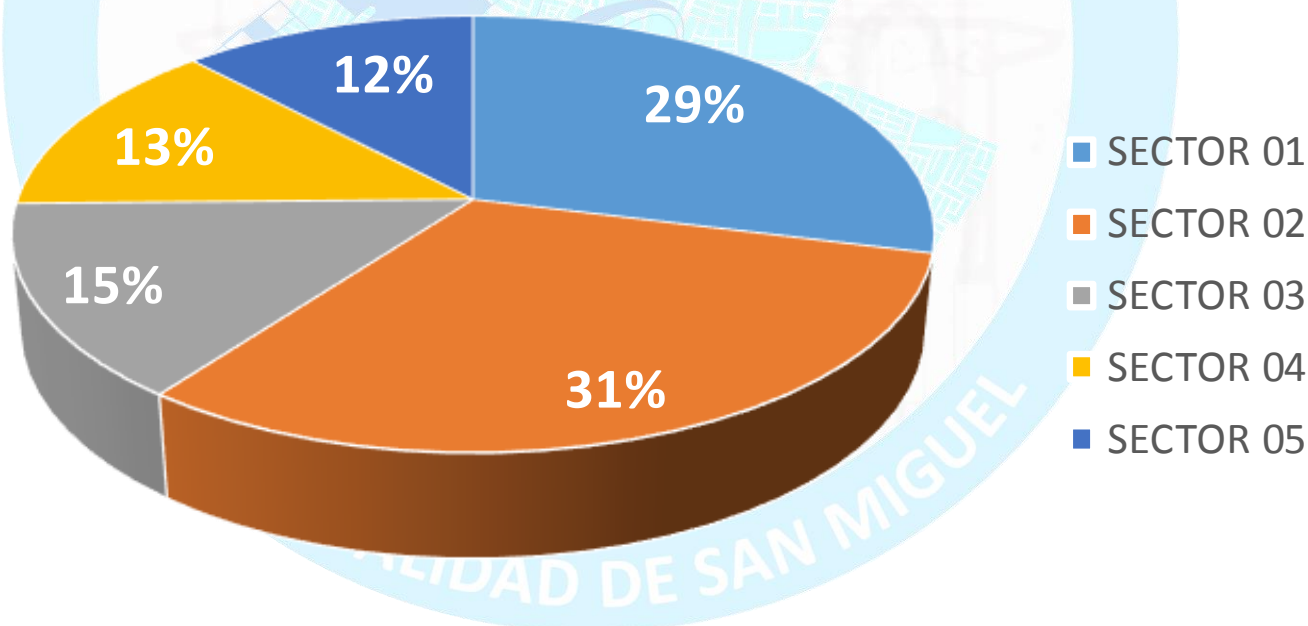
ROBOS Y HURTOS EN LA JURISDICCIÓN COMISARIA DE MARANGA MARZO DEL 2018



ROBOS Y HURTOS EN LA JURISDICCIÓN DE MARANGA POR SECTORES (MARZO 2017 - MARZO 2018)

COMISARIA MARANGA															
SECTOR	2017										2018			TOTAL	%
	MAR	ABR	MAY	JUN	JUL	AGO	SET	OCT	NOV	DIC	ENE	FEB	MAR		
SECTOR 01	0	0	0	0	3	2	3	5	2	1	1	5	2	24	29%
SECTOR 02	4	2	1	0	3	2	0	3	0	1	3	0	7	26	31%
SECTOR 03	2	1	0	0	0	0	2	1	1	1	2	0	2	12	14%
SECTOR 04	2	0	2	1	0	1	0	1	2	0	0	0	2	11	13%
SECTOR 05	1	2	1	0	0	0	0	0	0	2	2	2	0	10	12%
TOTAL	9	5	4	1	6	5	5	10	5	5	8	7	13	83	100%

ROBOS Y HURTOS EN LA JURISDICCIÓN DE MARANGA POR SECTORES (MARZO 2017 - MARZO 2018)



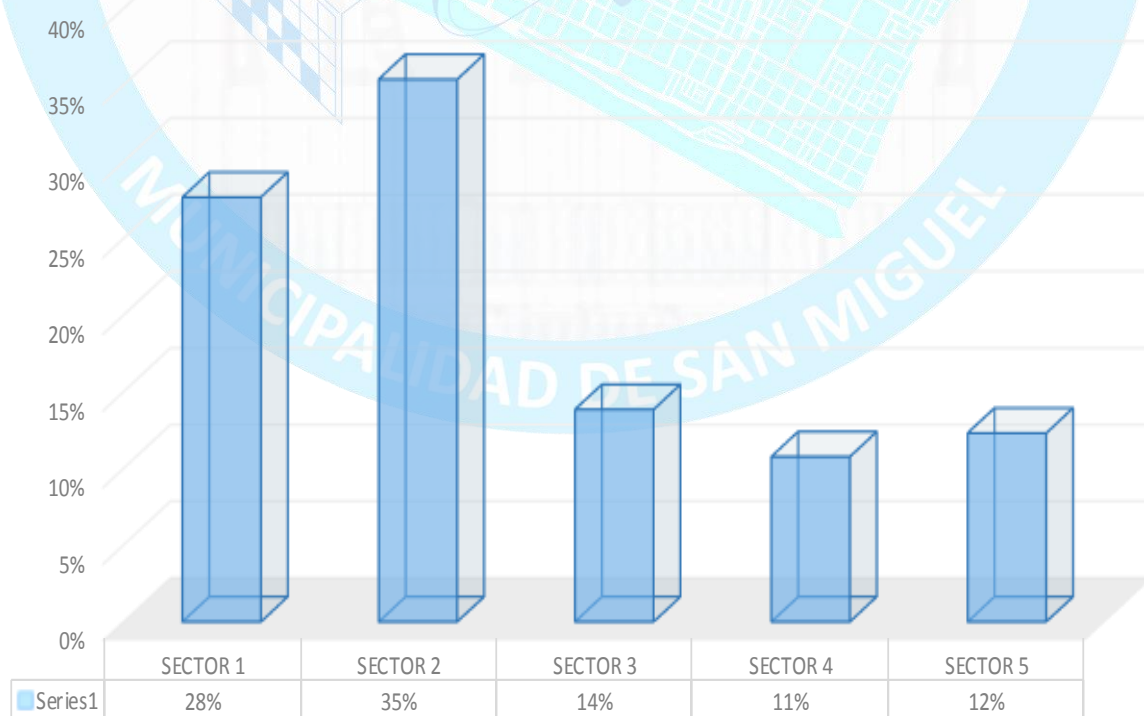
En los meses de MARZO 2017 - MARZO 2018, los robos en el sector 02 se constituyen como la MARZO expresión delictiva en la jurisdicción de Maranga representando un 31% del total de delitos contra el patrimonio, seguida en el Sector 01 con el 30% de incidencias registradas.

ROBOS Y HURTOS A TRANSEUNTES EN LA JURISDICCIÓN DE MARANGA POR SECTORES (MARZO 2017 - MARZO 2018)

ROBOS Y HURTOS A TRANSEUNTES EN LA JURISDICCION DE MARANGA															
SECTOR	2017										2018			TOTAL	%
	MAR	ABR	MAYO	JUN	JUL	AGO	SET	OCT	NOV	DIC	ENE	FEB	MAR		
SECTOR 1	0	0	0	0	2	1	1	4	1	1	1	5	2	18	28%
SECTOR 2	3	1	0	0	2	2	0	3	0	1	3	1	7	23	35%
SECTOR 3	0	1	0	0	0	0	1	1	1	1	2	1	1	9	14%
SECTOR 4	0	0	0	2	0	1	0	0	2	0	0	1	1	7	11%
SECTOR 5	0	1	1	0	0	0	0	0	0	2	2	2	0	8	12%
TOTAL	3	3	1	2	4	4	2	8	4	5	8	10	11	65	100%

En los meses de **MARZO 2017 a MARZO 2018**, el **MARZO** porcentaje de **ROBOS Y HURTOS A TRANSEUNTES** en la jurisdicción de Maranga se registró en el **SECTOR 2 con un 35%**, seguido por el **SECTOR 01 con 28%**, asimismo en el SECTOR 04, se registró un mínimo de 11%.

ROBOS Y HURTOS A TRANSEUNTES EN LA JURISDICCIÓN DE MARANGA POR SECTORES (MARZO 2017 - MARZO 2018)

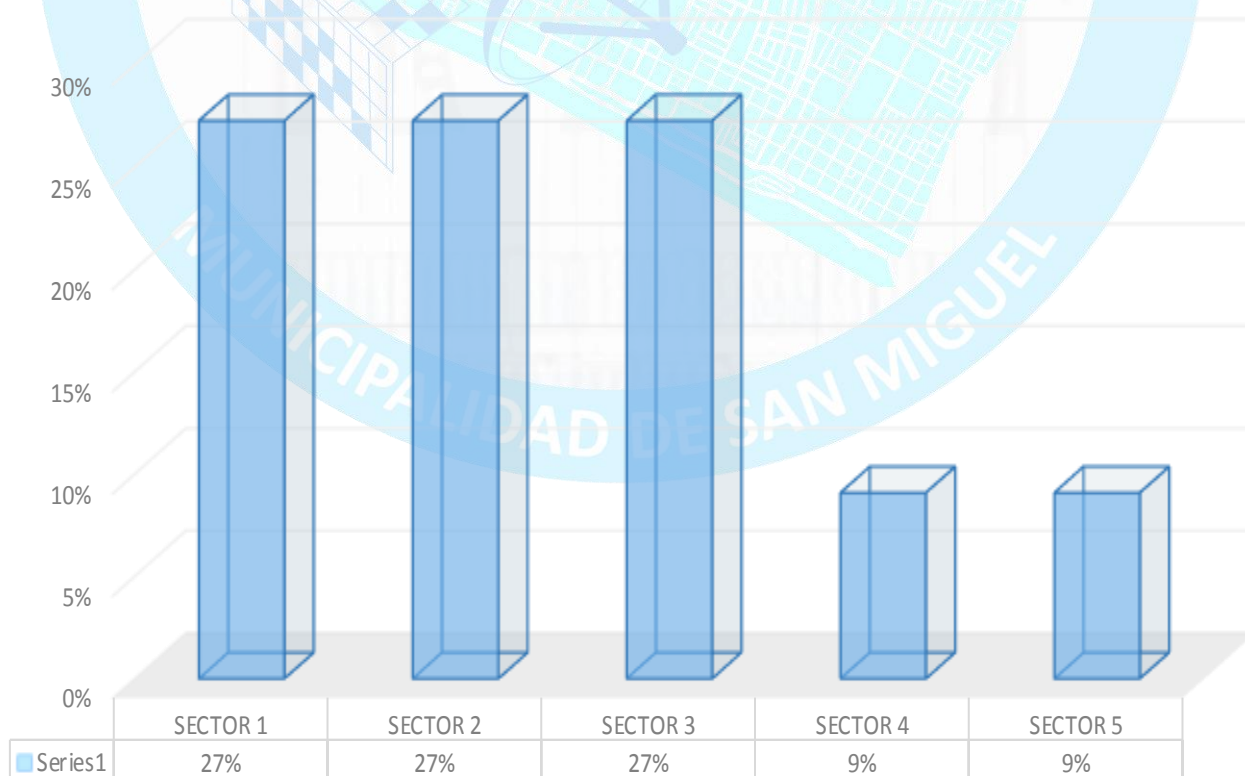


ROBOS Y HURTOS EN DOMICILIO EN LA JURISDICCIÓN DE MARANGA POR SECTORES (MARZO 2017 - MARZO 2018)

ROBOS Y HURTOS DE DOMICILIO EN LA JURISDICCION DE MARANGA															
SECTOR	2017										2018			TOTAL	%
	MAR	ABR	MAYO	JUN	JUL	AGO	SET	OCT	NOV	DIC	ENE	FEB	MAR		
SECTOR 1	0	0	0	0	1	0	2	0	0	0	0	0	0	3	27%
SECTOR 2	1	1	0	0	1	0	0	0	0	0	0	0	0	3	27%
SECTOR 3	2	0	0	0	0	0	1	0	0	0	0	0	0	3	27%
SECTOR 4	0	0	0	0	0	0	0	1	0	0	0	0	0	1	9%
SECTOR 5	1	0	0	0	0	0	0	0	0	0	0	0	0	1	9%
TOTAL	4	1	0	0	2	0	3	1	0	0	0	0	0	11	100%

En los meses de **MARZO 2017 a MARZO 2018**, el MARZO porcentaje de **ROBOS Y HURTOS EN DOMICILIO** en la jurisdicción de Maranga se registró en el **SECTOR 1 y SECTOR 3 con un 27%**, seguido por el **SECTOR 02 con 27%**, asimismo en el SECTOR 05, se registró un mínimo de 09%.

ROBOS Y HURTOS EN DOMICILIO EN LA JURISDICCIÓN DE MARANGA POR SECTORES (MARZO 2017 - MARZO 2018)

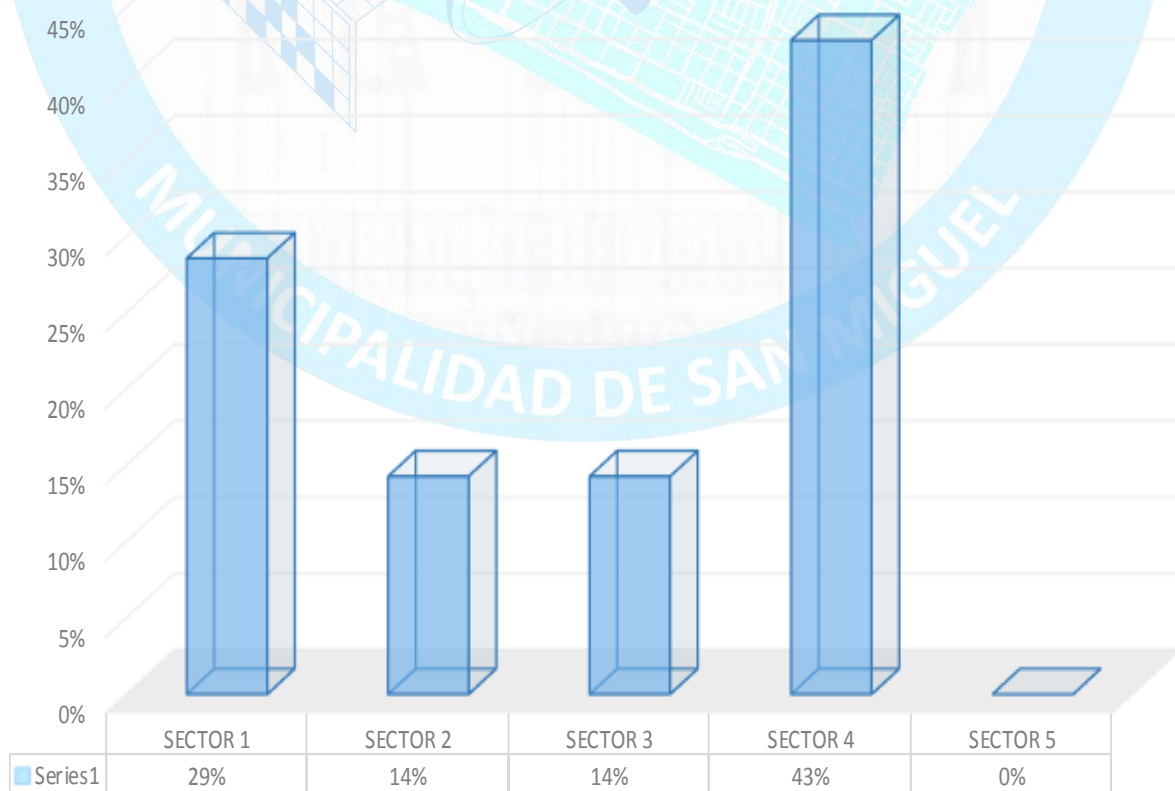


ROBOS Y HURTOS DE VEHICULOS EN LA JURISDICCIÓN DE MARANGA POR SECTORES (MARZO 2017 - MARZO 2018)

ROBOS Y HURTOS DE VEHICULOS EN LA JURISDICCION DE MARANGA															
SECTOR	2017										2018			TOTAL	%
	MAR	ABR	MAYO	JUN	JUL	AGO	SET	OCT	NOV	DIC	ENE	FEB	MAR		
SECTOR 1	0	0	0	0	0	1	0	1	0	0	0	0	0	2	29%
SECTOR 2	0	0	1	0	0	0	0	0	0	0	0	0	0	1	14%
SECTOR 3	0	0	0	0	0	0	0	0	0	0	0	0	1	1	14%
SECTOR 4	1	0	1	0	0	0	0	0	0	0	0	0	1	3	43%
SECTOR 5	0	0	0	0	0	0	0	0	0	0	0	0	0	0	0%
TOTAL	1	0	2	0	0	1	0	1	0	0	0	0	0	7	100%

En los meses de **MARZO 2017 a MARZO 2018**, el MARZO porcentaje de **ROBOS Y HURTOS DE VEHICULOS** en la jurisdicción de Maranga se registró en **el SECTOR 04 con 43%**, seguido por el **SECTOR 01 con 29%**, asimismo en el **SECTOR 05**, registró un **mínimo de 0%**.

ROBOS Y HURTOS DE VEHICULOS EN LA JURISDICCIÓN DE MARANGA POR SECTORES (MARZO 2017 - MARZO 2018)




ROBOS Y HURTOS DE AUTOPARTES EN LA JURISDICCIÓN DE MARANGA POR SECTORES (MARZO 2017 - MARZO 2018)

ROBOS Y HURTOS DE AUTOPARTES EN LA JURISDICCION DE MARANGA															
SECTOR	2017										2018			TOTAL	%
	MAR	ABR	MAYO	JUN	JUL	AGO	SET	OCT	NOV	DIC	ENE	FEB	MAR		
SECTOR 1	0	0	0	0	0	0	0	0	1	0	0	0	0	1	33%
SECTOR 2	0	0	0	0	0	0	1	0	0	0	0	0	0	1	33%
SECTOR 3	0	0	0	0	0	0	0	0	0	0	0	0	0	0	0%
SECTOR 4	1	0	0	0	0	0	0	0	0	0	0	0	0	1	33%
SECTOR 5	0	0	0	0	0	0	0	0	0	0	0	0	0	0	0%
TOTAL	1	0	0	0	0	0	1	0	1	0	0	0	0	3	100%

En los meses de **MARZO 2017 a MARZO 2018**, el MARZO porcentaje de **ROBOS Y HURTOS DE AUTOPARTES** en la jurisdicción de Maranga se registró en el **SECTOR 03 con 33%**.

ROBOS Y HURTOS DE AUTOPARTES EN LA JURISDICCIÓN DE MARANGA POR SECTORES (MARZO 2017 - MARZO 2018)




ROBOS Y HURTOS EN EE.CC. EN LA JURISDICCIÓN DE MARANGA POR SECTORES (MARZO 2017 - MARZO 2018)

ROBOS Y HURTOS EN EE.CC. EN LA JURISDICCION DE SAN MIGUEL															
SECTOR	2017										2018			TOTAL	%
	MAR	ABR	MAYO	JUN	JUL	AGO	SET	OCT	NOV	DIC	ENE	FEB	MAR		
SECTOR 1	0	0	0	0	0	0	0	0	0	0	0	0	0	0	0%
SECTOR 2	0	0	0	0	0	0	0	0	0	0	0	0	0	0	0%
SECTOR 3	0	0	0	0	0	0	0	0	0	0	0	0	0	0	0%
SECTOR 4	0	0	0	0	0	0	0	0	0	0	0	0	0	0	0%
SECTOR 5	0	1	2	0	0	0	0	0	0	0	0	0	0	3	100%
TOTAL	0	1	2	0	0	0	0	0	0	0	0	0	0	3	100%

En los meses de **MARZO 2017 a MARZO 2018**, el MARZO porcentaje de **ROBOS Y HURTOS EN EE.CC.** en la jurisdicción de Maranga se registró en el **SECTOR 05 con 100%**.

ROBOS Y HURTOS EN EE.CC. EN LA JURISDICCIÓN DE MARANGA POR SECTORES (MARZO 2017 - MARZO 2018)



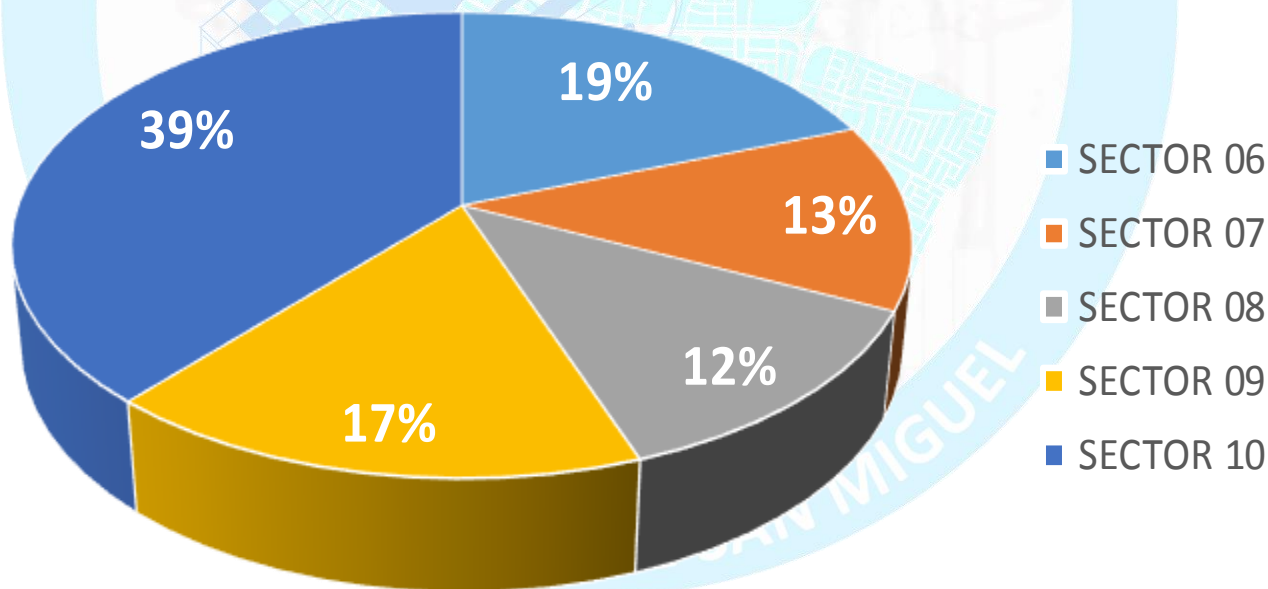
ROBOS Y HURTOS EN LA JURISDICCIÓN COMISARIA DE SAN MIGUEL MARZO DEL 2018



ROBOS Y HURTOS EN LA JURISDICCIÓN DE SAN MIGUEL POR SECTORES (MARZO 2017 - MARZO 2018)

COMISARIA SAN MIGUEL															
SECTOR	2017										2018			TOTAL	%
	MAR	ABR	MAY	JUN	JUL	AGO	SET	OCT	NOV	DIC	ENE	FEB	MAR		
SECTOR 06	2	0	2	4	7	7	5	6	3	4	5	11	9	65	19%
SECTOR 07	2	5	3	4	3	2	0	1	3	4	4	8	5	44	13%
SECTOR 08	5	13	3	1	1	2	1	0	1	1	5	5	4	42	12%
SECTOR 09	7	2	6	5	4	7	1	0	4	2	6	9	4	57	17%
SECTOR 10	12	6	9	10	11	6	6	4	9	13	11	18	16	131	39%
TOTAL	28	26	23	24	26	24	13	11	20	24	31	51	38	339	100%

ROBOS Y HURTOS EN LA JURISDICCIÓN DE MARANGA POR SECTORES (MARZO 2017 - MARZO 2018)



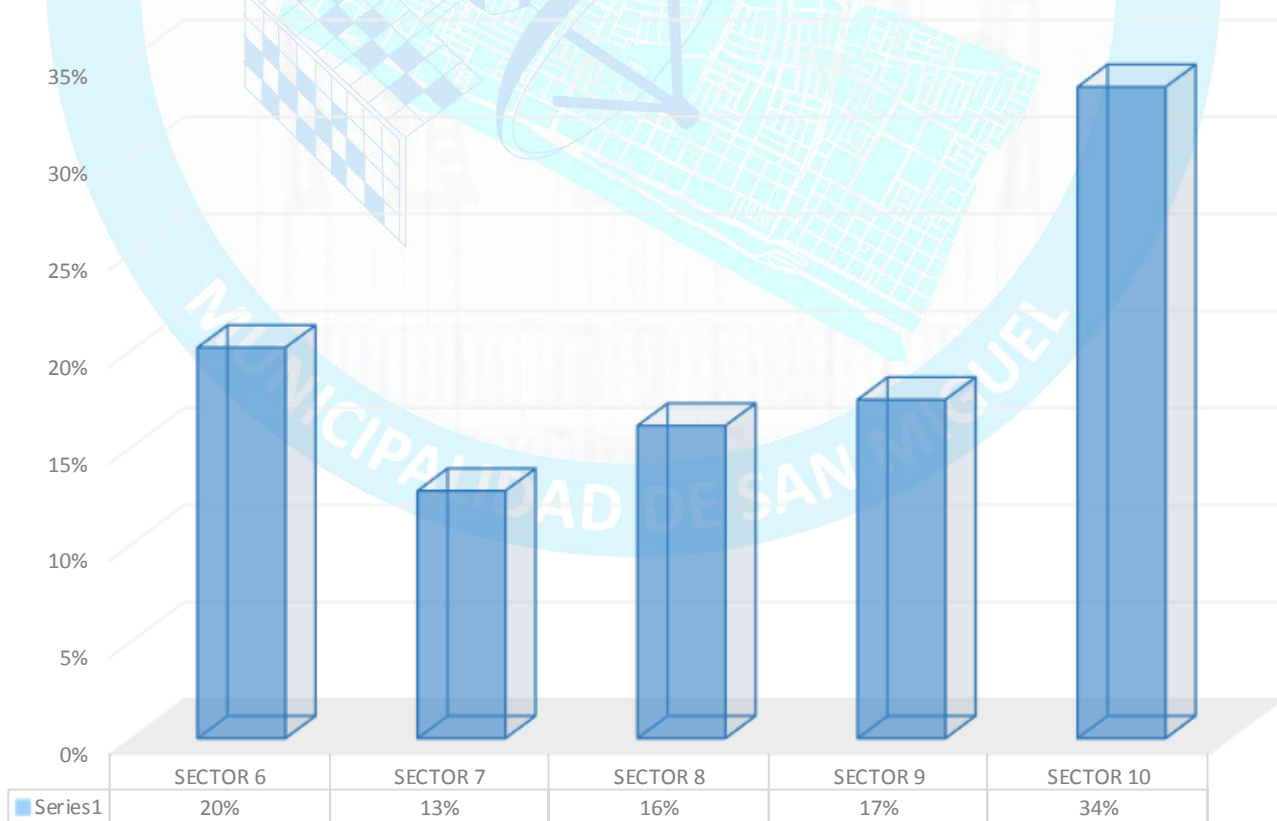
En los meses de MARZO 2017 - MARZO 2018, los robos en el sector 10 se constituyen como la MARZO expresión delictiva en la jurisdicción de SAN MIGUEL representando un 39% del total de delitos contra el patrimonio, seguida en el Sector 06 con el 19% de incidencias registradas.

ROBOS Y HURTOS A TRANSEUNTES EN LA JURISDICCIÓN DE SAN MIGUEL POR SECTORES (MARZO 2017 - MARZO 2018)

ROBOS Y HURTOS A TRANSEUNTES EN LA JURISDICCION DE SAN MIGUEL															
SECTOR	2017										2018			TOTAL	%
	MAR	ABR	MAYO	JUN	JUL	AGO	SET	OCT	NOV	DIC	ENE	FEB	MAR		
SECTOR 6	0	0	1	1	3	3	1	2	2	2	2	7	6	30	20%
SECTOR 7	0	1	3	2	3	1	0	0	1	1	2	4	1	19	13%
SECTOR 8	2	9	3	0	1	0	0	0	0	0	4	3	2	24	16%
SECTOR 9	3	1	4	3	3	3	1	0	0	2	2	3	1	26	17%
SECTOR 10	3	2	6	7	4	3	1	1	1	3	2	8	9	50	34%
TOTAL	8	13	17	13	14	10	3	3	4	8	12	25	19	149	100%

En los meses de **MARZO 2017 a MARZO 2018**, el **MARZO** porcentaje de **ROBOS Y HURTOS A TRANSEUNTES** en la jurisdicción de **SAN MIGUEL** se registró en el **SECTOR 10 con un 34%**, seguido por el **SECTOR 06 con 20%**, asimismo en el **SECTOR 07**, se registró un mínimo de 13%.

ROBOS Y HURTOS A TRANSEUNTES EN LA JURISDICCIÓN DE SAN MIGUEL POR SECTORES (MARZO 2017 - MARZO 2018)

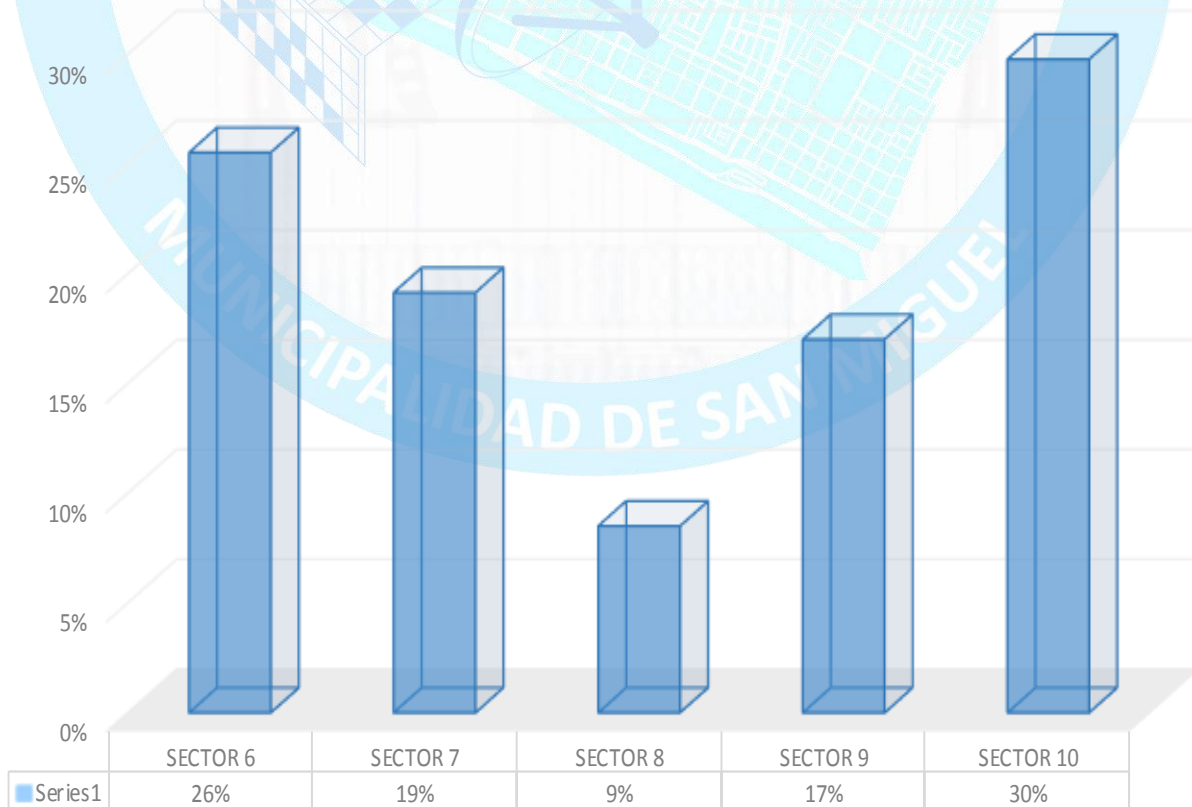


ROBOS Y HURTOS EN DOMICILIO EN LA JURISDICCIÓN DE SAN MIGUEL POR SECTORES (MARZO 2017 - MARZO 2018)

ROBOS Y HURTOS DE DOMICILIO EN LA JURISDICCION DE SAN MIGUEL															
SECTOR											2018			TOTAL	%
	MAR	ABR	MAYO	JUN	JUL	AGO	SET	OCT	NOV	DIC	ENE	FEB	MAR		
SECTOR 6	0	0	0	1	3	3	0	1	0	1	1	1	1	12	26%
SECTOR 7	1	1	0	2	0	1	0	0	0	0	0	1	3	9	19%
SECTOR 8	0	0	0	1	0	0	0	0	0	1	1	1	0	4	9%
SECTOR 9	2	0	0	1	1	2	0	0	1	0	0	1	0	8	17%
SECTOR 10	3	2	0	0	1	0	0	0	4	2	1	0	1	14	30%
TOTAL	6	3	0	5	5	6	0	1	5	4	3	4	5	47	100%

En los meses de **MARZO 2017 a MARZO 2018**, el **MARZO** porcentaje de **ROBOS Y HURTOS EN DOMICILIO** en la jurisdicción de **SAN MIGUEL** se registró en el **SECTOR 10** con un **30%**, seguido por el **SECTOR 06** con **26%**, asimismo en el **SECTOR 08**, se registró un mínimo de **09%**.

ROBOS Y HURTOS EN DOMICILIO EN LA JURISDICCIÓN DE SAN MIGUEL POR SECTORES (MARZO 2017 - MARZO 2018)




ROBOS Y HURTOS DE VEHICULOS EN LA JURISDICCIÓN DE SAN MIGUEL POR SECTORES (MARZO 2017 - MARZO 2018)

ROBOS Y HURTOS DE VEHICULOS EN LA JURISDICCION DE SAN MIGUEL															
SECTOR	2017										2018			TOTAL	%
	MAR	ABR	MAYO	JUN	JUL	AGO	SET	OCT	NOV	DIC	ENE	FEB	MAR		
SECTOR 6	1	0	1	0	0	0	1	3	0	0	1	1	1	9	13%
SECTOR 7	0	2	0	0	0	0	0	0	2	3	1	0	0	8	11%
SECTOR 8	1	2	0	0	0	1	0	0	0	0	0	0	0	4	6%
SECTOR 9	3	0	0	0	0	1	0	0	2	0	2	2	2	12	17%
SECTOR 10	3	1	1	3	5	2	3	1	2	6	6	3	2	38	54%
TOTAL	8	5	2	3	5	4	4	4	6	9	10	6	5	71	100%

En los meses de **MARZO 2017** a **MARZO 2018**, el **MARZO** porcentaje de **ROBOS Y HURTOS DE VEHICULOS** en la jurisdicción de **SAN MIGUEL** se registró en el **SECTOR 10** con un **54%**, seguido por el **SECTOR 9** con **17%**, asimismo en el **SECTOR 8**, se registró un mínimo de **06%**.

ROBOS Y HURTOS DE VEHICULOS EN LA JURISDICCIÓN DE SAN MIGUEL POR SECTORES (MARZO 2017 - MARZO 2018)

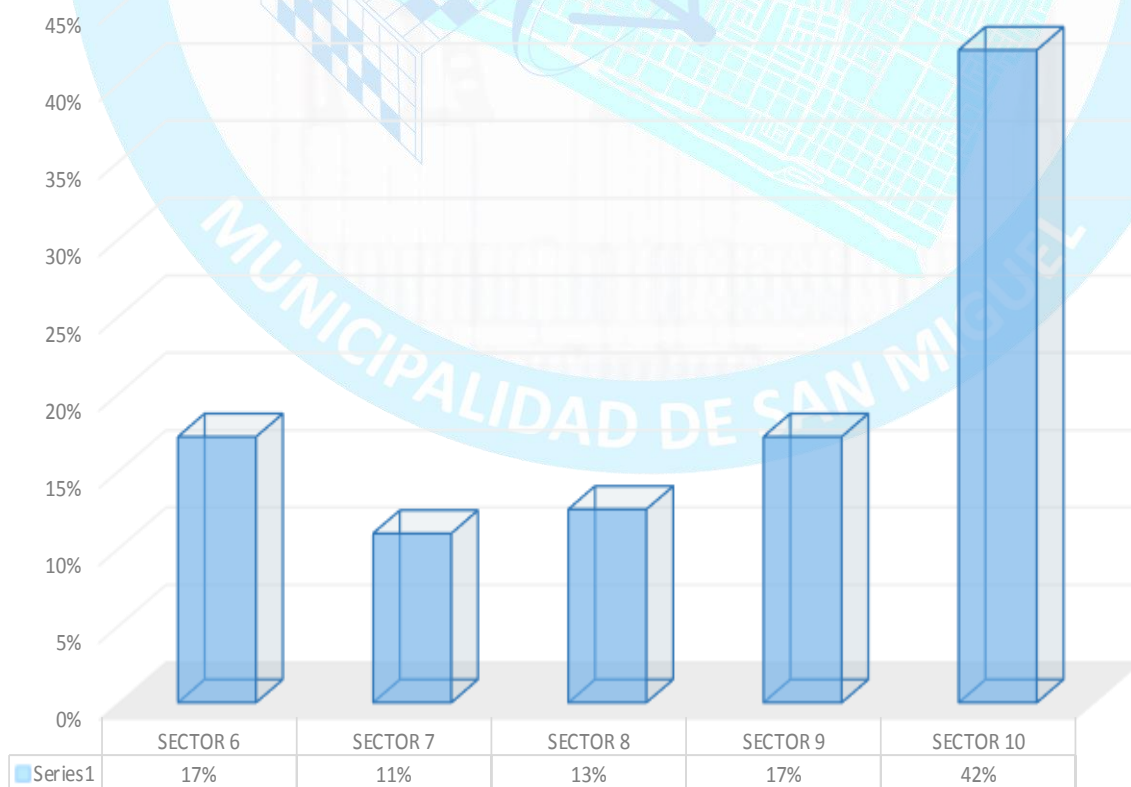


ROBOS Y HURTOS DE AUTOPARTES EN LA JURISDICCIÓN DE SAN MIGUEL POR SECTORES (MARZO 2017 - MARZO 2018)

ROBOS Y HURTOS DE AUTOPARTES EN LA JURISDICCION DE SAN MIGUEL															
SECTOR	2017										2018			TOTAL	%
	MAR	ABR	MAYO	JUN	JUL	AGO	SET	OCT	NOV	DIC	ENE	FEB	MAR		
SECTOR 6	1	0	0	1	1	1	1	0	1	1	1	2	1	11	17%
SECTOR 7	0	1	0	1	0	0	0	1	0	0	0	3	1	7	11%
SECTOR 8	0	2	0	0	0	1	1	0	1	0	0	1	2	8	13%
SECTOR 9	0	1	1	0	0	1	2	0	1	0	1	3	1	11	17%
SECTOR 10	3	1	2	0	1	1	1	1	2	2	3	7	3	27	42%
TOTAL	4	5	3	2	2	4	5	2	5	3	5	16	8	64	100%

En los meses de **MARZO 2017** a **MARZO 2018**, el **MARZO** porcentaje de **ROBOS Y HURTOS DE AUTOPARTES** en la jurisdicción de **SAN MIGUEL** se registró en el **SECTOR 10** con un **42%**, seguido por el **SECTOR 9** con **17%**, asimismo en el **SECTOR 8**, se registró un mínimo de **13%**.

ROBOS Y HURTOS DE AUTOPARTES EN LA JURISDICCIÓN DE SAN MIGUEL POR SECTORES (MARZO 2017 - MARZO 2018)

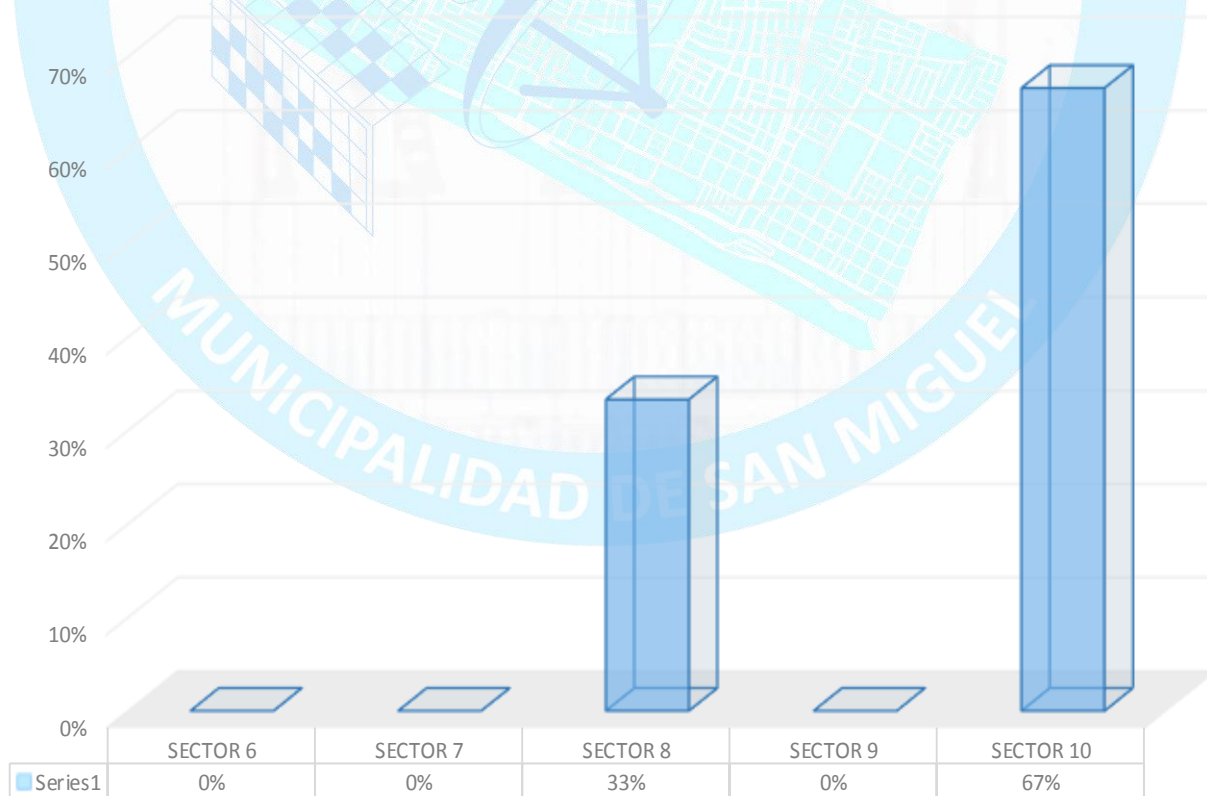


ROBOS Y HURTOS EN EE.CC. EN LA JURISDICCIÓN DE SAN MIGUEL POR SECTORES (MARZO 2017 - MARZO 2018)

ROBOS Y HURTOS EN EE.CC. EN LA JURISDICCION DE SAN MIGUEL															
SECTOR	2017										2018			TOTAL	%
	MAR	ABR	MAYO	JUN	JUL	AGO	SET	OCT	NOV	DIC	ENE	FEB	MAR		
SECTOR 6	0	0	0	0	0	0	0	0	0	0	0	0	0	0	0%
SECTOR 7	0	0	0	0	0	0	0	0	0	0	0	0	0	0	0%
SECTOR 8	1	0	0	0	0	0	0	0	0	0	0	0	0	1	33%
SECTOR 9	0	0	0	0	0	0	0	0	0	0	0	0	0	0	0%
SECTOR 10	1	0	0	0	0	0	0	0	0	0	0	0	1	2	67%
TOTAL	2	0	0	0	0	0	0	0	0	0	0	0	1	3	100%

En los meses de **MARZO 2017** a **MARZO 2018**, el **MARZO** porcentaje de **ROBOS Y HURTOS EN EE.CC.** en la jurisdicción de **SAN MIGUEL** se registró en el **SECTOR 10** con un **67%**, seguido por el **SECTOR 06** con **33%**.

ROBOS Y HURTOS EN EE.CC. EN LA JURISDICCIÓN DE SAN MIGUEL POR SECTORES (MARZO 2017 - MARZO 2018)



MAPAS DEL DELITO EN EL DISTRITO DE SAN MIGUEL

MARZO DEL 2018





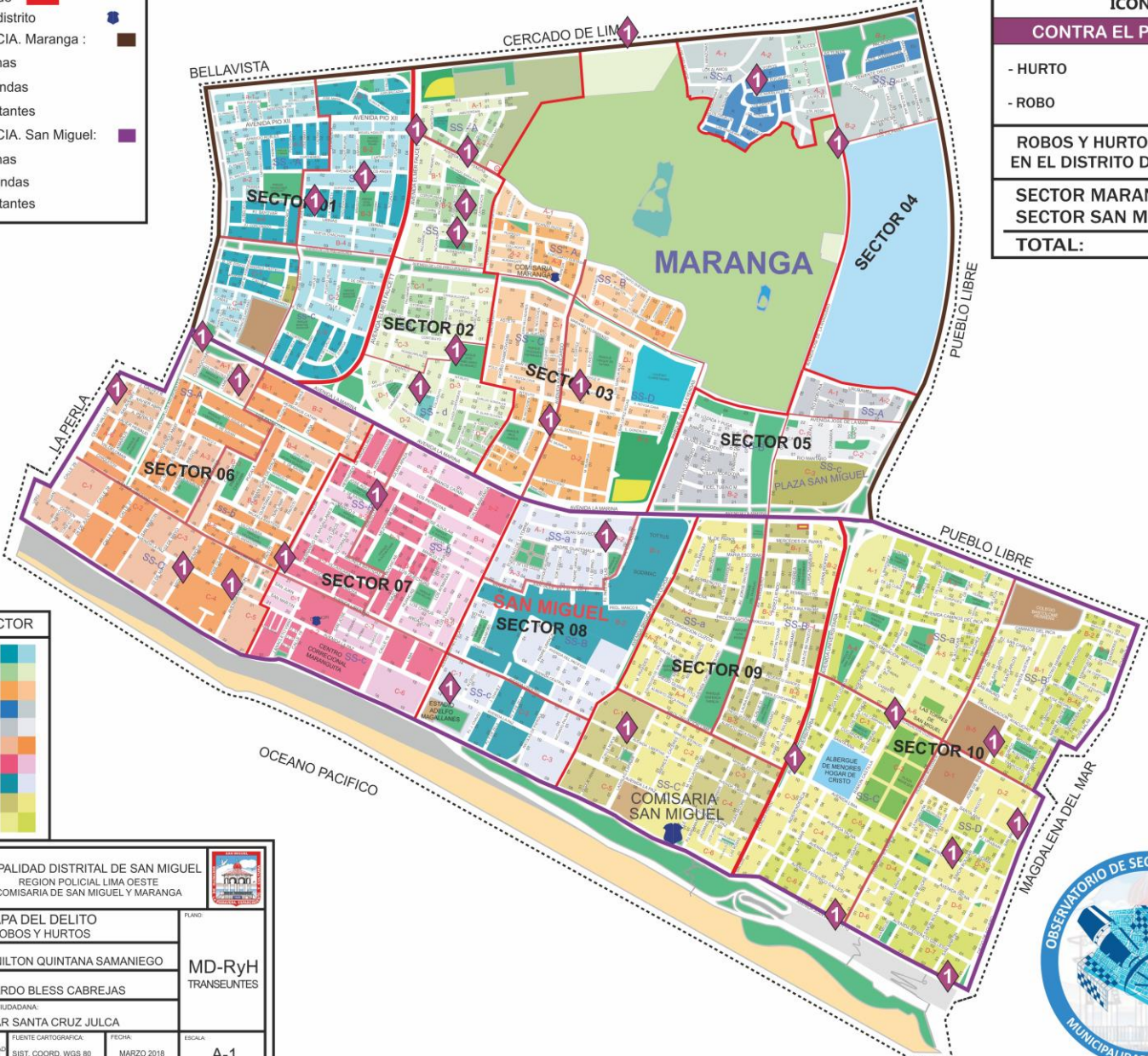


JURISDICCIÓN TERRITORIAL DE LAS COMISARIAS	
Limite Distrital	■ ■ ■
Limite sectorizado	■
Comisarias del distrito	■
Jurisdicción de CIA. Maranga :	
- 329 Manzanas	
- 11,649 viviendas	
- 44,345 habitantes	
Jurisdicción de CIA. San Miguel:	
- 539 Manzanas	
- 23,405 viviendas	
- 84,762 habitantes	

LEYENDA SECTOR	
SECTOR 01	■
SECTOR 02	■
SECTOR 03	■
SECTOR 04	■
SECTOR 05	■
SECTOR 06	■
SECTOR 07	■
SECTOR 08	■
SECTOR 09	■
SECTOR 10	■

		MUNICIPALIDAD DISTRITAL DE SAN MIGUEL	
REGION POLICIAL LIMA OESTE		COMISARIA DE SAN MIGUEL Y MARANGA	
MAPA DEL DELITO ROBOS Y HURTOS			
COMISARIO DISTRITAL: CMDTE. PNP. NILTON QUINTANA SAMANIEGO		MD-RyH TRANSEUNTES	
ALCALDE: EDUARDO BLESS CABREJAS			
GERENTE DE SEGURIDAD CIUDADANA: CESAR SANTA CRUZ JULCA			
ELABORADO POR: OBSERVATORIO DE SEGURIDAD CIUDADANA DE SAN MIGUEL	FUENTE CARTOGRAFICA: SIST. COORD. WGS 80	FECHA: MARZO 2018	ESCALA: A-1

MAPA DEL DELITO ROBOS Y HURTOS TRANSEUNTES MARZO 2018



SERIE DE DENUNCIAS POR COMISION DE DELITOS A NIVEL NACIONAL SEGUN SU TIPO ICONOS	
CONTRA EL PATRIMONIO	
- HURTO	1
- ROBO	2
ROBOS Y HURTOS COMETIDOS EN EL DISTRITO DE SAN MIGUEL	
SECTOR MARANGA:	13
SECTOR SAN MIGUEL:	17
TOTAL:	30





**JURISDICCIÓN TERRITORIAL DE
LAS COMISARIAS**

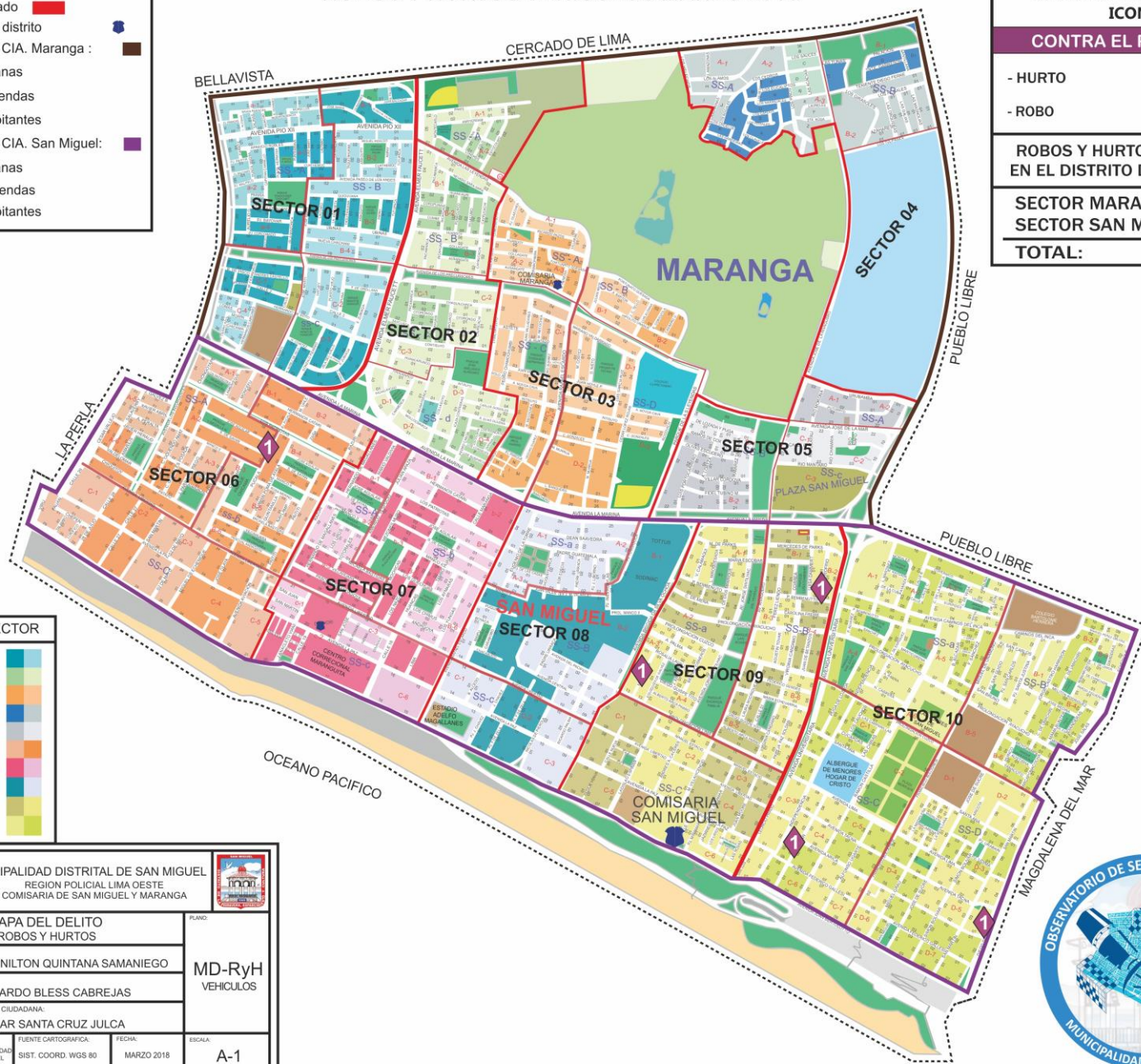
- Limite Distrital ■■■■
 Limite sectorizado ■■■■
 Comisarias del distrito ■■■■
 Jurisdicción de CIA. Maranga : ■■■■
 - 329 Manzanas
 - 11,649 viviendas
 - 44,345 habitantes
 Jurisdicción de CIA. San Miguel: ■■■■
 - 539 Manzanas
 - 23,405 viviendas
 - 84,762 habitantes

LEYENDA SECTOR

- SECTOR 01 ■■■■
 SECTOR 02 ■■■■
 SECTOR 03 ■■■■
 SECTOR 04 ■■■■
 SECTOR 05 ■■■■
 SECTOR 06 ■■■■
 SECTOR 07 ■■■■
 SECTOR 08 ■■■■
 SECTOR 09 ■■■■
 SECTOR 10 ■■■■

 MUNICIPALIDAD DISTRICTAL DE SAN MIGUEL REGION POLICIAL LIMA OESTE COMISARIA DE SAN MIGUEL Y MARANGA		
MAPA DEL DELITO ROBOS Y HURTOS		PLANO:
COMISARIO DISTRICTAL: CMDTE. PNP. NILTON QUINTANA SAMANIEGO		MD-RyH VEHICULOS
ALCALDE: EDUARDO BLESS CABREJAS		
GERENTE DE SEGURIDAD CIUDADANA: CESAR SANTA CRUZ JULCA		
ELABORADO POR: OBSERVATORIO DE SEGURIDAD CIUDADANA DE SAN MIGUEL	FUENTE CARTOGRAFICA: SIST. COORD. WGS 80	FECHA: MARZO 2018
ESCALA: A-1		

MAPA DEL DELITO
ROBOS Y HURTOS VEHÍCULOS MARZO 2018



**SERIE DE DENUNCIAS POR
COMISION DE DELITOS A NIVEL
NACIONAL SEGUN SU TIPO
ICONOS**

CONTRA EL PATRIMONIO

- HURTO 1
 - ROBO 2


**ROBOS Y HURTOS COMETIDOS
EN EL DISTRITO DE SAN MIGUEL**

SECTOR MARANGA:	00
SECTOR SAN MIGUEL:	05
TOTAL:	05



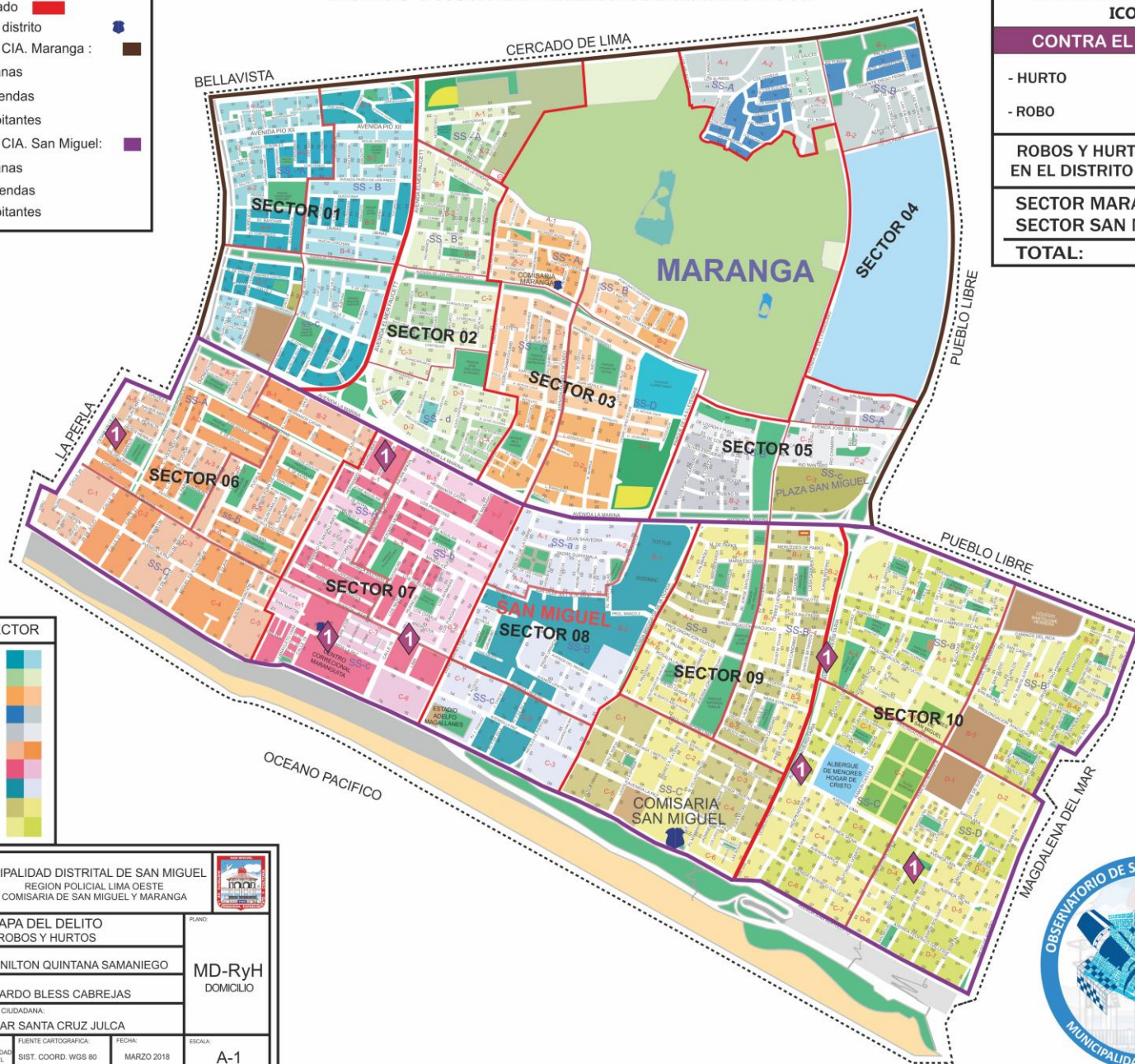
JURISDICCIÓN TERRITORIAL DE LAS COMISARIAS	
Limite Distrital	■ ■ ■
Limite sectorizado	■
Comisarias del distrito	■
Jurisdicción de CIA. Maranga :	
- 329 Manzanas	
- 11,649 viviendas	
- 44,345 habitantes	
Jurisdicción de CIA. San Miguel:	
- 539 Manzanas	
- 23,405 viviendas	
- 84,762 habitantes	

LEYENDA SECTOR	
SECTOR 01	■
SECTOR 02	■
SECTOR 03	■
SECTOR 04	■
SECTOR 05	■
SECTOR 06	■
SECTOR 07	■
SECTOR 08	■
SECTOR 09	■
SECTOR 10	■

 MUNICIPALIDAD DISTRITAL DE SAN MIGUEL REGION POLICIAL LIMA OESTE COMISARIA DE SAN MIGUEL Y MARANGA	
MAPA DEL DELITO ROBOS Y HURTOS	
COMISARIO DISTRITAL:	MD-RyH DOMICILIO
ALCALDE:	
GERENTE DE SEGURIDAD CIUDADANA:	
CESAR SANTA CRUZ JULCA	
ELABORADO POR:	ESCALA: A-1
OBSERVATORIO DE SEGURIDAD CIUDADANA DE SAN MIGUEL	
SIST. COORD. WGS 80	
FECDA:	MARZO 2018

MAPA DEL DELITO

ROBOS Y HURTOS DOMICILIOS MARZO 2018



**SERIE DE DENUNCIAS POR
COMISION DE DELITOS A NIVEL
NACIONAL SEGUN SU TIPO
ICONOS**

CONTRA EL PATRIMONIO

- HURTO 
- ROBO 

**ROBOS Y HURTOS COMETIDOS
EN EL DISTRITO DE SAN MIGUEL**



SECTOR MARANGA:	00
SECTOR SAN MIGUEL:	07
TOTAL:	07

**JURISDICCIÓN TERRITORIAL DE
LAS COMISARIAS**

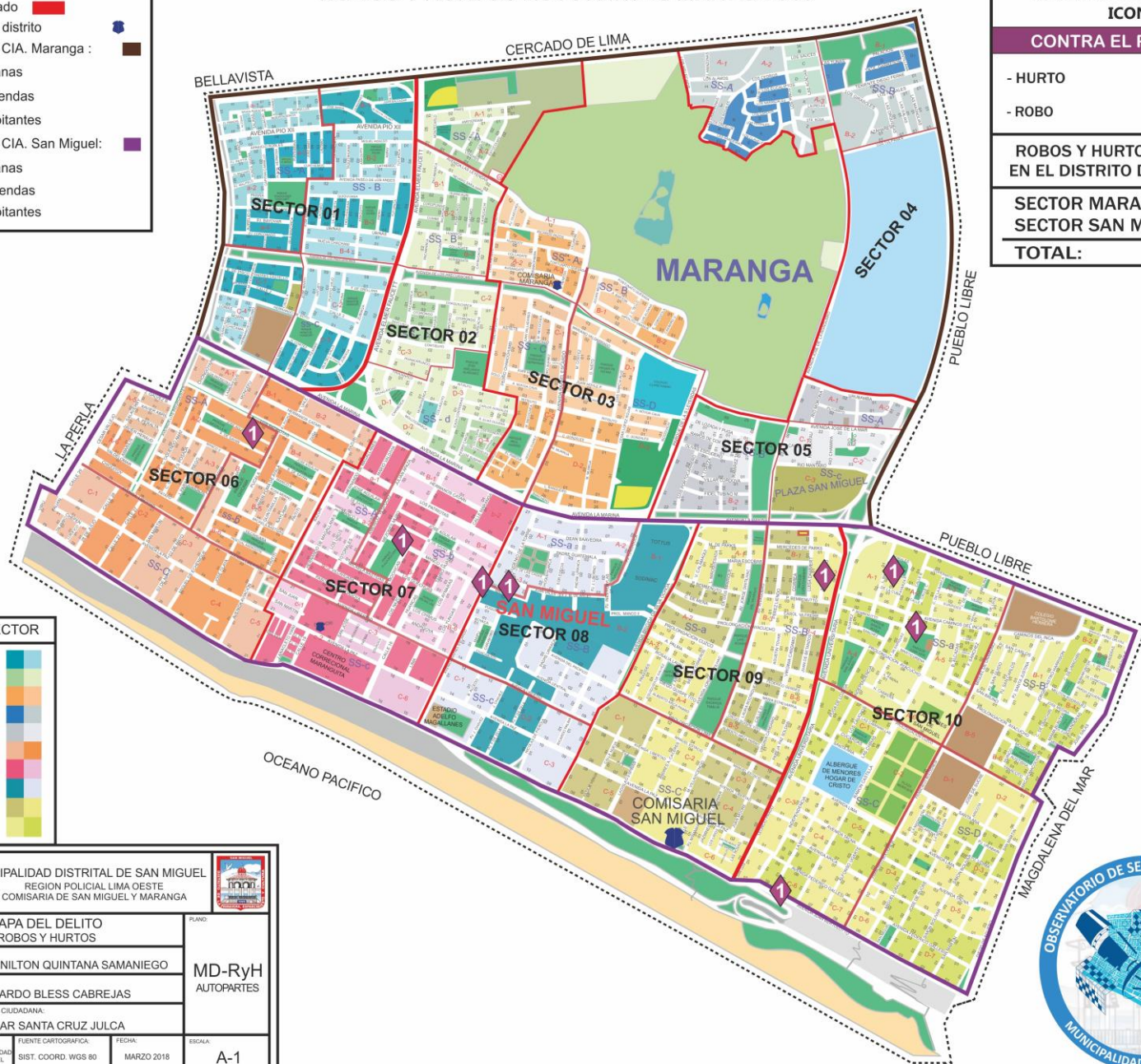
- Limite Distrital ■■■
 Limite sectorizado ■■■
 Comisarias del distrito ■
 Jurisdicción de CIA. Maranga : ■
 - 329 Manzanas
 - 11,649 viviendas
 - 44,345 habitantes
 Jurisdicción de CIA. San Miguel: ■
 - 539 Manzanas
 - 23,405 viviendas
 - 84,762 habitantes

LEYENDA SECTOR

- SECTOR 01 ■
 SECTOR 02 ■
 SECTOR 03 ■
 SECTOR 04 ■
 SECTOR 05 ■
 SECTOR 06 ■
 SECTOR 07 ■
 SECTOR 08 ■
 SECTOR 09 ■
 SECTOR 10 ■

 MUNICIPALIDAD DISTRITAL DE SAN MIGUEL REGION POLICIAL LIMA OESTE COMISARIA DE SAN MIGUEL Y MARANGA		
MAPA DEL DELITO ROBOS Y HURTOS		MD-RyH AUTOPARTES
COMISARIO DISTRITAL: CMDTE. PNP. NILTON QUINTANA SAMANIEGO		
ALCALDE: EDUARDO BLESS CABREJAS		
GERENTE DE SEGURIDAD CIUDADANA: CESAR SANTA CRUZ JULCA		
ELABORADO POR: OBSERVATORIO DE SEGURIDAD CIUDADANA DE SAN MIGUEL	FUENTE CARTOGRAFICA: SIST. COORD. WGS 80	FECHA: MARZO 2018
ESCALA: A-1		

MAPA DEL DELITO
ROBOS Y HURTOS AUTOPARTES MARZO 2018



**SERIE DE DENUNCIAS POR
COMISION DE DELITOS A NIVEL
NACIONAL SEGUN SU TIPO
ICONOS**

CONTRA EL PATRIMONIO

- HURTO 1
 - ROBO 2

**ROBOS Y HURTOS COMETIDOS
EN EL DISTRITO DE SAN MIGUEL**

SECTOR MARANGA:	00
SECTOR SAN MIGUEL:	08
TOTAL:	08





**JURISDICCIÓN TERRITORIAL DE
LAS COMISARIAS**

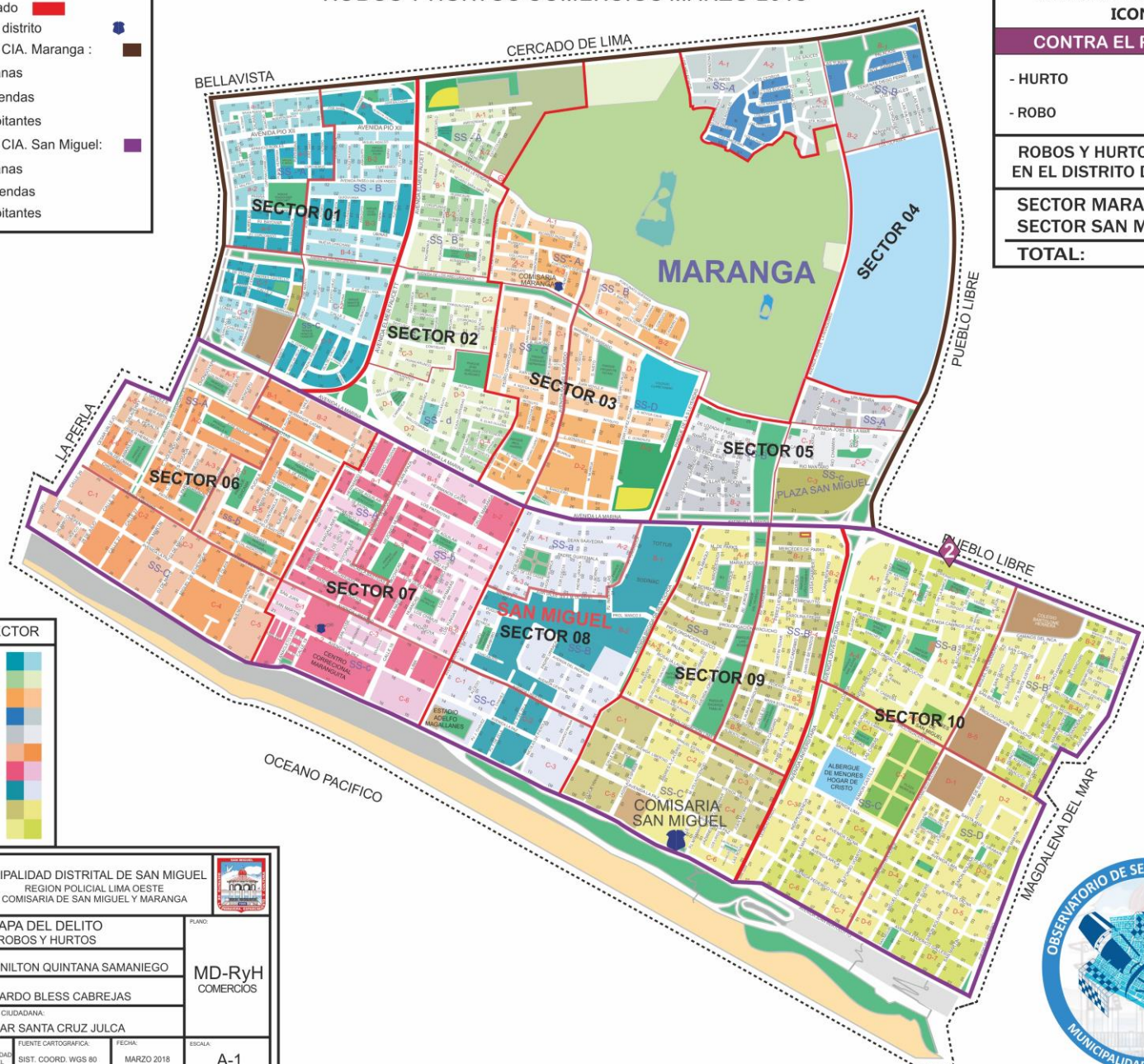
- Limite Distrital ■■■
 Limite sectorizado ■■■
 Comisarias del distrito ■
 Jurisdicción de CIA. Maranga : ■
 - 329 Manzanas
 - 11,649 viviendas
 - 44,345 habitantes
 Jurisdicción de CIA. San Miguel: ■
 - 539 Manzanas
 - 23,405 viviendas
 - 84,762 habitantes

LEYENDA SECTOR

- SECTOR 01 ■
 SECTOR 02 ■
 SECTOR 03 ■
 SECTOR 04 ■
 SECTOR 05 ■
 SECTOR 06 ■
 SECTOR 07 ■
 SECTOR 08 ■
 SECTOR 09 ■
 SECTOR 10 ■

 MUNICIPALIDAD DISTRITAL DE SAN MIGUEL REGION POLICIAL LIMA OESTE COMISARIA DE SAN MIGUEL Y MARANGA		
MAPA DEL DELITO ROBOS Y HURTOS		PLANO:
COMISARIO DISTRITAL: CMDTE. PNP. NILTON QUINTANA SAMANIEGO		MD-RyH COMERCIOS
ALCALDE: EDUARDO BLESS CABREJAS		
GERENTE DE SEGURIDAD CIUDADANA: CESAR SANTA CRUZ JULCA		
ELABORADO POR: OBSERVATORIO DE SEGURIDAD CIUDADANA DE SAN MIGUEL	FUENTE CARTOGRAFICA: SIST. COORD. WGS 80	FECHA: MARZO 2018
		ESCALA: A-1

MAPA DEL DELITO
ROBOS Y HURTOS COMERCIOS MARZO 2018



**SERIE DE DENUNCIAS POR
COMISION DE DELITOS A NIVEL
NACIONAL SEGUN SU TIPO
ICONOS**

CONTRA EL PATRIMONIO

- HURTO ■
 - ROBO ■

**ROBOS Y HURTOS COMETIDOS
EN EL DISTRITO DE SAN MIGUEL**

SECTOR MARANGA:	00
SECTOR SAN MIGUEL:	01
TOTAL:	01

